

**PROGRAMU  
HOSPODÁRSKEHO  
ROZVOJA  
A SOCIÁLNEHO  
ROZVOJA OBCE  
ČEKOVCE**

na roky

**2015 - 2022**





Formulár č. Ú 7(1) - Titulná strana dokumentu PHSR

<b>Názov:</b>	<b>Program hospodárskeho rozvoja a sociálneho rozvoja obce Čekovce na roky 2015 - 2022</b>
<b>Územné vymedzenie:</b>	<i>obec Čekovce</i>
<b>Územný plán obce schválený:</b>	
<b>Dátum schválenia Programu rozvoja:</b>	22.10.2015
<b>Dátum platnosti</b>	2015 - 2022
<b>Verzia <sup>1</sup></b>	1.0
<b>Publikovaný verejne</b>	08. 09. 2015

Zdroj: Metodika na vypracovanie PHRaSR obce/obcí/VÚC 2015, vlastné spracovanie

### Základné údaje o obci Čekovce

<b>Samosprávny kraj:</b>	Banskobystrický
<b>Okres:</b>	Krupina 605
<b>Kód obce:</b>	518255
<b>Región:</b>	Krupinská planina
<b>Historický región:</b>	Hont
<b>Poloha obce:</b>	48° 21' 2.9897597" N 19° 7' 18.2892609" E
<b>Nadmorská výška:</b>	410 m. n. m
<b>Rozloha katastra:</b>	1 500 ha
<b>Počet obyvateľov:</b>	455 ( k 31. 12. 2014)
<b>Hustota obyvateľstva:</b>	29,96 obyv./km <sup>2</sup>


#### Erb obce



#### Oficiálne kontakty

<b>Adresa:</b>	Obecný úrad Čekovce Čekovce 19 962 41 Bzovík
<b>Web:</b>	www.cekovce.ocu.sk
<b>Email:</b>	
<b>Telefón/fax:</b>	045/55 95 211
<b>IČO:</b>	00319791
<b>DIČ:</b>	2021152463

#### Vlajka



<sup>1</sup> Prvé prijaté znenie sa označuje číslom 1.0. V prípade zásadnej zmeny sa ďalšie aktualizované verzie označujú 2.0, 3.0 atď. V prípade malých zmien sa označuje 1.1.



## OBSAH

<b>ZOZNAM TABULIEK, GRAFOV, OBRÁZKOV A FORMULÁROV</b>	<b>4</b>
<b>ÚVODNÁ ČASŤ</b>	<b>6</b>
<b>ČASŤ A ANALYTICKÁ ČASŤ</b>	<b>11</b>
Časť A. I. Analýza vnútorného prostredia	11
<b>A. I. 1. História</b>	11
<b>A. I. 2. Prírodné pomery</b>	12
Zemepisná poloha obce	12
Prírodný potenciál obce	13
<b>A. I. 3. Obyvateľstvo</b>	14
Demografický vývoj obce	14
Veková štruktúra obyvateľstva	16
Vzdelanostná štruktúra obyvateľstva	17
Národnostná a náboženská štruktúra obyvateľstva	18
<b>A. I. 4. Miestne hospodárstvo</b>	18
Podnikateľská aktivita v obci	19
Ekonomická aktivita obyvateľstva	20
Nezamestnanosť	22
<b>A. I. 5. Technická infraštruktúra obce</b>	24
Elektrická energia	24
Plynofikácia	24
Inžinierske siete	24
Vodovod a kanalizácia	24
Dopravné siete a dopravné systémy	24
Odpadové hospodárstvo	25
<b>A. I. 6. Sociálna infraštruktúra obce</b>	26
Domový a bytový fond	26
Výchova a vzdelávanie	27
Zdravotná a sociálna starostlivosť	28
Spoločenský a kultúrny život v obci	28
Cestovný ruch	29
<b>A. I. 7. Miestna samospráva s jej ekonomickými podmienkami</b>	30
Manažment obce a správa obce	30
Rozpočet obce, štruktúra majetku a cudzích zdrojov	30
Finančná analýza obce	31
Bežný rozpočet	32
Kapitálový rozpočet	32
Rozpočet finančných operácií	33
Prehľad majetku a zdrojov	34
Časť A. II. Analýza vonkajšieho prostredia	35
<b>A. II. 1. Vplyv vonkajšieho prostredia na vývoj situácie v obci</b>	35
Banskobystrický samosprávny kraj	35
Miestna akčná skupina Hontiansko-Novohradké partnerstvo	39
Štrukturálne a investičné fondy v programovom období 2014-2020	40
STEEP analýza	44



Časť A. III. Zhodnotenie súčasného stavu územia _____	<b>45</b>
<b>SWOT analýza</b> _____	<b>45</b>
<b>ČASŤ B STRATEGICKÁ ČASŤ</b> _____	<b>49</b>
Časť B. I. Vízia rozvoja územia obce Čekovce _____	49
Časť B. II. Strategický cieľ rozvoja územia obce Čekovce _____	50
<b>ČASŤ C PROGRAMOVÁ ČASŤ/PLÁNOVACIA ČASŤ</b> _____	<b>53</b>
Časť C. I. Opatrenia, projekty a aktivity podľa prioritných oblastí _____	53
Časť C. II. Súbor ukazovateľov, výsledkov a dopadov _____	56
Časť C. III. Súhrnný prehľad investičných a neinvestičných projektových zámerov obce Čekovce _____	57
<b>ČASŤ D REALIZAČNÁ ČASŤ</b> _____	<b>61</b>
Časť D. I. Akčný plán _____	61
Časť D. II. Východiská a popis úloh jednotlivých partnerov pri realizácii _____	61
Časť D. III. Popis postupov inštitucionálneho a organizačného zabezpečenia realizácie PHRSR _____	61
Časť D. IV. Stručný popis komunikačnej stratégie _____	62
Časť D. V. Systém monitorovania a hodnotenia _____	63
<b>ČASŤ E FINANČNÁ ČASŤ</b> _____	<b>64</b>
Časť E. I. Indikatívny finančný plán PHSR _____	64
Časť E. II. Finančný rámec pre realizáciu _____	66
Časť E. III. Systém hodnotenia a zaradovania projektov do financovania _____	70
<b>ZÁVER</b> _____	<b>71</b>
<b>ZOZNAM BIBLIOGRAFICKÝCH ODKAZOV</b> _____	<b>72</b>
<b>POVINNÉ PRÍLOHY PHSR</b> _____	<b>74</b>



## ZOZNAM TABULIEK, GRAFOV, OBRÁZKOV A FORMULÁROV

<b>Tabuľka 1</b>	Druhy pôdy na území obce Čekovce _____	13
<b>Tabuľka 2</b>	Vývoj počtu obyvateľov trvalo bývajúcich v obci v rokoch 2005-2014 k 31.12 _____	14
<b>Tabuľka 3</b>	Demografický vývoj v obci Čekovce v rokoch 2005 – 2014 _____	15
<b>Tabuľka 4</b>	Veková štruktúra obyvateľstva obce Čekovce v rokoch 2005-2014 _____	16
<b>Tabuľka 5</b>	Priemerný vek obyvateľov obce Čekovce v roku 2014 _____	17
<b>Tabuľka 6</b>	Najvyšší skončený stupeň vzdelania obyvateľov obce v roku 2011 _____	18
<b>Tabuľka 7</b>	Subjekty podľa právnej formy v obci Čekovce v rokoch od 2005-2014 _____	19
<b>Tabuľka 8</b>	Obyvateľstvo podľa ekonomickej aktivity v roku 2011 _____	20
<b>Tabuľka 9</b>	Obyvateľstvo ekonomicky aktívne podľa odvetvia činnosti _____	21
<b>Tabuľka 10</b>	Vývoj nezamestnanosti v obci Čekovce od roku 2005-2014 _____	22
<b>Tabuľka 11</b>	Technická infraštruktúra v obci Čekovce _____	26
<b>Tabuľka 12</b>	Byty podľa obdobia výstavby a obývateľnosti _____	26
<b>Tabuľka 13</b>	Typy obydli, obývaných bytov a počty obytných miestností _____	27
<b>Tabuľka 14</b>	Byty podľa formy vlastníctva a systému dodávky vody _____	27
<b>Tabuľka 15</b>	Kultúrna a športová infraštruktúra v obci Čekovce _____	29
<b>Tabuľka 16</b>	Infraštruktúra cestovného ruchu v obci Čekovce _____	29
<b>Tabuľka 17</b>	Štruktúra rozpočtových príjmov obce Čekovce za rok 2014 _____	31
<b>Tabuľka 18</b>	Štruktúra rozpočtových výdavkov obce Čekovce za rok 2014 _____	31
<b>Tabuľka 19</b>	Prehľad o návratných zdrojoch financovania _____	33
<b>Tabuľka 20</b>	Posúdenie stavu a vývoja dlhu obce Čekovce v rokoch 2013, 2014 _____	34
<b>Tabuľka 21</b>	Bilancia aktív a pasív v roku 2014 _____	34
<b>Tabuľka 22</b>	Faktory rozvoja a disparity BBSK _____	36
<b>Tabuľka 23</b>	Operačné programy cieľa investovania do rastu a zamestnanosti _____	41
<b>Tabuľka 24</b>	Operačné programy cieľa európska územná spolupráca _____	41
<b>Graf 1</b>	Druhy pôdy na území obce Čekovce v % _____	13
<b>Graf 2</b>	Vývoj počtu obyvateľov v obci Čekovce od roku 2005-2014 _____	14
<b>Graf 3</b>	Vývoj počtu obyvateľov podľa pohlavia v obci Čekovce od roku 2005 – 2014 _____	14
<b>Graf 4</b>	Migračné a demografické saldo obyvateľstva v obci v období 2005 – 2014 _____	15
<b>Graf 5</b>	Celkový prírastok obyvateľov v obci Čekovce v období 2005-2014 _____	15
<b>Graf 6</b>	Veková štruktúra obyvateľstva podľa produktivity _____	16
<b>Graf 7</b>	Veková štruktúra obyvateľstva podľa pohlavia v roku 2014 _____	17
<b>Graf 8</b>	Vzdelanostná štruktúra obyvateľstva v obci Čekovce 2011 _____	18
<b>Graf 9</b>	Štruktúra podnikateľských subjektov obce od roku 2005-2014 _____	20
<b>Graf 10</b>	Vývoj nezamestnanosti v % v rokoch 2005 – 2014 _____	22
<b>Graf 11</b>	Štruktúra nezamestnaných občanov podľa veku k 31.12.2014 _____	26
<b>Graf 12</b>	Štruktúra uchádzačov o zamestnanie podľa vzdelania k 19. 12. 2014 _____	26
<b>Graf 13</b>	Štruktúra uchádzačov o zamestnanie podľa doby evidencie k 19. 12. 2014 _____	27
<b>Graf 14</b>	Nakladanie s odpadmi v obci Čekovce v rokoch 2006 – 2010 podľa POH _____	27



<b>Graf 15</b>	Počet detí navštevujúcich materskú školu od 2005 - do 2014_____	27
<b>Mapa 1</b>	Geografická poloha obce Čekovce _____	12
<b>Mapa 2</b>	Dopravné siete_____	25
<b>Mapa 3</b>	Banskobystrický samosprávny kraj_____	35
<b>Formulár č. Ú 7 (1)</b>	Titulná strana dokumentu Programu rozvoja _____	1
<b>Formulár č. Ú 1 (2)</b>	Zámer spracovania PHSR_____	7
<b>Formulár č. Ú 2 (3)</b>	Harmonogram spracovania PHSR _____	8
<b>Formulár č. Ú 3 (4)</b>	Metódy zapojenia verejnosti do prípravy Programu rozvoja _____	8
<b>Formulár č. Ú 8 (5)</b>	Štruktúra dokumentu _____	9
<b>Formulár č. A 8 (6)</b>	STEEP analýza (analýza externého prostredia) _____	44
<b>Formulár č. A 10 (7)</b>	SWOT analýza _____	45
<b>Formulár č. S 1 (8)</b>	Hierarchia strategických cieľov _____	51
<b>Formulár č. P1 (9)</b>	Prehľad opatrení, projektov a aktivít podľa prioritných oblastí _____	53
<b>Formulár č. P2 (10)</b>	Zoznam ukazovateľov cieľov/prioritných oblastí PHSR _____	56
<b>Formulár č. P 3 (11)</b>	Súhrnný prehľad projektových zámerov obce Čekovce_____	58
<b>Formulár č. R 5 (12)</b>	Plán hodnotenia a monitorovania _____	63
<b>Formulár č. F 5 (13)</b>	Indikatívny rozpočet – sumarizácia _____	64
<b>Formulár č. F 5 (14)</b>	Model viaczdrojového financovania – intervenčná matica _____	65
<b>Formulár č. F 2 (15)</b>	Finančný rámec pre realizáciu PHSR obce _____	66
<b>Formulár č. F 3 (16)</b>	Hodnotiaci tabuľka pre výber projektov _____	40
<b>Formulár č. Z 1 (17)</b>	Informácie o schválení a zverejnení PHSR _____	71





## Úvodná časť

Zákon NR SR č. 539/2008 Z. z. o podpore regionálneho rozvoja v znení neskorších predpisov (ďalej len „zákon o podpore regionálneho rozvoja“) ukladá obciam, mestám a vyšším územným celkom povinnosť spracovať program rozvoja ako nástroja, pomocou ktorého sa uskutočňuje podpora regionálneho rozvoja. Zákon stanovuje aj úlohy týkajúce sa schvaľovania, zabezpečenia plnenia a pravidelného vyhodnocovania predmetného programového dokumentu.

Program rozvoja je tiež dôležitou podmienkou pri uchádzaní sa o podporu napríklad z fondov Európskej únie, štátneho rozpočtu a iných zdrojov, nakoľko možnosť žiadať o nenávratný finančný príspevok z týchto zdrojov je podmienená dokladovaním súladu projektového zámeru s prioritami schváleného dokumentu.

Program rozvoja obce má svoju definíciu zakotvenú v § 8 ods. 1 zákona č. 539/2008 Z. z. o podpore regionálneho rozvoja „*Program hospodárskeho rozvoja a sociálneho rozvoja obce je strednodobý rozvojový dokument, ktorý je vypracovaný v súlade s cieľmi a prioritami ustanovenými v národnej stratégii a zohľadňuje ciele a priority ustanovené v programe hospodárskeho rozvoja a sociálneho rozvoja vyššieho územného celku, na území ktorého sa obec nachádza, a je vypracovaný podľa záväznej časti územnoplánovacej dokumentácie obce*“.

Program hospodárskeho rozvoja a sociálneho rozvoja spolu s územným plánom konkrétneho územia je základným a kľúčovým dokumentom pre riadenie samosprávy, ktorý vychádza z poznania situácie a konkrétnych potrieb obyvateľov, podnikateľov, záujmových skupín a ďalších subjektov v území. Formuluje predstavu samosprávy o svojej budúcnosti spolu s činnosťami a projektmi na jej zabezpečenie. Program hospodárskeho rozvoja a sociálneho rozvoja sa spracováva spravidla na 7 rokov s dlhodobým výhľadom na 10 – 14 rokov. Konceptne, systémovo analyzuje a určuje budúcnosť rozvoja spolu s činnosťami, investičnými projektmi so zdrojovým krytím na jej zabezpečenie. Program hospodárskeho rozvoja a sociálneho rozvoja má byť skutočným strategickým rozvojovým dokumentom samosprávy s cieľom dosiahnuť rast životnej úrovne na konkrétnom území (Metodika na vypracovanie PHSR, 2015).

**Program hospodárskeho rozvoja a sociálneho rozvoja** (ďalej len „*program rozvoja*“ resp. „*PHSR*“) **obce Čekovce na roky 2015-2022** je teda strednodobý rozvojový dokument, ktorý na základe analýzy a rozboru hospodárskeho a sociálneho rozvoja obce stanovuje jej rozvojovú víziu, strategické oblasti, rozvojové priority a strategické ciele v záujme budúceho rozvoja obce. Program rozvoja obce Čekovce na roky 2015-2022 je vlastne pokračovaním plánovaného rozvoja z roku 2007, čo bol prvý Program hospodárskeho a sociálneho rozvoja obce Čekovce na obdobie 2007 – 2013.

Pri tvorbe programu rozvoja obce Čekovce sme postupovali v súlade s ustanoveniami novelizovaného zákona č. 539/2008 Z. z. o podpore regionálneho rozvoja v znení neskorších predpisov platného od 1. januára 2015 a zohľadňovali sme odporúčania stanovené v Metodike na vypracovanie programu hospodárskeho rozvoja a sociálneho rozvoja obce/obcí/VÚC vo verzií 2.0, ktorú vo februári 2015 zverejnilo Ministerstvo dopravy, výstavby a regionálneho rozvoja Slovenskej republiky.



Pri tvorbe programu rozvoja obce Čekovce sme zohľadňovali existujúce programovacie a plánovacie dokumenty na miestnej, regionálnej, národnej a nadnárodnej úrovni.

**a) Na miestnej úrovni:**

- Plán hospodárskeho a sociálneho rozvoja obce Čekovce 2007 - 2013
- Strategické dokumenty obce, napr. program odpadového hospodárstva
- Štatistické údaje, prognózy.

**b) Na regionálnej úrovni :**

- Program rozvoja Banskobystrického samosprávneho kraja 2007 - 2013
- Návrh Regionálnej integrovanej územnej stratégie Banskobystrického kraja 2014-2020<sup>2</sup>
- Územný plán Banskobystrického kraja

**c) Na národnej úrovni :**

- Koncepcia územného rozvoja Slovenska 2001 ( KURS 2001), v znení KURS 2011
- Jednotlivé operačné programy v programovom období na roky 2014-2020
- Národný program reforiem 2015
- Partnerská dohoda Slovenskej republiky na roky 2014-2020
- Národná stratégia regionálneho rozvoja Slovenskej republiky

**d) Na nadnárodnej úrovni :**

- Stratégia Európa 2020 <sup>3</sup>
- Materiály Európskej komisie k programovému obdobiu 2014 – 2020 a politiky súdržnosti

*Formulár č. Ú 1(2) – zámer spracovania PHSR*

<b>Zámer spracovania PHSR</b>	
<b>Názov dokumentu</b>	<b>Program hospodárskeho rozvoja a sociálneho rozvoja obce Čekovce na roky 2015-2022</b>
<b>Forma spracovania</b>	<ul style="list-style-type: none"> <li>▪ pracovníkmi samosprávy.</li> </ul>
<b>Riadenie procesu spracovania</b>	<ul style="list-style-type: none"> <li>▪ pracovné skupiny zložené z vedenia obce, zamestnancov obecného úradu, poslancov obecného zastupiteľstva,</li> <li>▪ PHSR na roky 2007-2013 bol spracovaný expertmi z externého prostredia,</li> <li>▪ súčasťou prieskumu budú aj podnikateľské subjekty a mimovládne organizácie pôsobiace na území obce,</li> <li>▪ verejnosť bude zapojená do procesu prostredníctvom výzvy na predkladanie názorov, nápadov a pripomienok prostredníctvom internetových stránok, sociálnych sietí, telefonicky, e-mailom alebo poštou,</li> <li>▪ informovanie verejnosti bude prebiehať prostredníctvom internetu, obecnej stránky, sociálnych sietí, vyhlásenia v miestnom rozhlasu a prostredníctvom zasadania obecného zastupiteľstva.</li> </ul>

<sup>2</sup> Od roku 2014 prebieha proces spracovania Regionálnej integrovanej územnej stratégie Banskobystrického samosprávneho kraja 2014-2020, predpokladaný termín jeho ukončenia je august 2015

<sup>3</sup> Európa 2020 je stratégiou Európskej únie, ktorá ma počas nasledujúceho desaťročia zabezpečiť hospodársky rast, [www.eu2020.gov.sk](http://www.eu2020.gov.sk).





<b>Obdobie spracovania</b>	<ul style="list-style-type: none"> <li>PHRSR bude spracovaný v priebehu roka 2015,</li> <li>harmonogram spracovania je uvedený v nasledujúcej tabuľke.</li> </ul>
<b>Financovanie spracovania</b>	<ul style="list-style-type: none"> <li>výdavky na tvorbu programu budú financované z prostriedkov rozpočtu obce KZ 41 so zachovaním hospodárnosti, efektívnosti a účinnosti ich použitia.</li> </ul>

Zdroj: Weisová, Bernátová: Strategické plánovanie samosprávy, Municipalia 2012 podľa Metodika na vypracovanie PHRSR obce/obcí/VÚC 2015, vlastné spracovanie.

*Formulár č. Ú 2 (3) – Harmonogram spracovania PHSR*

Harmonogram spracovania PHSR												
Termín	I	II	III	IV	V	VI	VII	VIII	IX	X	XI	XII
Úvod												
Analytická časť												
Strategická časť												
Programová časť												
Realizačná časť												
Finančná časť												
Záver												

Zdroj: Weisová, Bernátová: Strategické plánovanie samosprávy, Municipalia 2012 podľa Metodika na vypracovanie PHRSR obce/obcí/VÚC 2015, vlastné spracovanie.

Do tvorby Programu rozvoja obce Čekovce mali možnosť vstúpiť všetci obyvatelia obce, podnikateľské a nepodnikateľské subjekty, organizácie a inštitúcie pôsobiace na území obce.

*Formulár č. Ú 3 (4) – Metódy zapojenia verejnosti do prípravy Programu rozvoja*

Metóda	Informovanie verejnosti	Získanie názorov verejnosti	Zohľadnenie názorov verejnosti
<b>Tlačené materiály</b>			
Verejné informačné tabule	áno		
Informačné formuláre, tabuľky údajov	áno		
Internetové stránky, obecná internetová stránka, sociálne siete	áno	áno	áno
<b>Využitie existujúcich médií</b>			
Vystúpenie v obecnom rozhlase	áno		
<b>Informačné služby</b>			
Vyčlenené stránkové hodiny	áno	áno	áno
Telefónna informačná linka	áno	áno	áno
<b>Stretnutia</b>			
Stretnutie s dotknutými, kľúčovými ľuďmi, skupinami, subjektmi	áno	áno	áno
Návšteva dotknutého územia	áno	áno	áno
Zasadania obecného zastupiteľstva	áno	áno	áno
Verejné vypočutie	áno	áno	áno
Využitie miestnych ľudí na získanie názorov	áno	áno	áno
Brainstormingové stretnutia s verejnosťou	áno	áno	áno



<b>Rozhovory a prieskumy</b>			
Prieskum verejnej mienky	áno	áno	áno
Poradné skupiny	áno	áno	áno
Miestne poradné skupiny	áno	áno	áno
<b>Riešenie problémov a metódy na dosiahnutie konsenzu</b>			
Brainstorming	áno	áno	áno
Rokovanie bez prítomnosti moderátora/facilitátora	áno	áno	áno

Zdroj: Metodika na vypracovanie PHRaSR obce/obcí/VÚC 2015, vlastné spracovanie.

*Formulár č. Ú 8(5) – Štruktúra dokumentu*

<b>Úvod</b>	<ul style="list-style-type: none"> <li>▪ Obsah dokumentu,</li> <li>▪ zdôvodnenie zámeru spracovania PHSR,</li> <li>▪ zámer spracovania PHSR,</li> <li>▪ východiskové koncepcné dokumenty spracovania PHSR,</li> <li>▪ harmonogram spracovania PHSR,</li> <li>▪ metódy zapojenia verejnosti do prípravy PHSR.</li> </ul>
<b>Analytická časť</b>	<ul style="list-style-type: none"> <li>▪ Komplexné hodnotenie vnútorného prostredia na základe overeného súboru kvantitatívnych a kvalitatívnych dát podľa jednotlivých oblastí vrátane finančnej a hospodárskej situácie,</li> <li>▪ identifikáciu hlavných vonkajších faktorov rozvoja územia,</li> <li>▪ analýzu silných a slabých stránok územia,</li> <li>▪ analýzu príležitostí a ohrození, analýzu možných rizík a hrozieb,</li> <li>▪ SWOT analýzu.</li> </ul>
<b>Strategická časť</b>	<ul style="list-style-type: none"> <li>▪ Víziu rozvoja územia,</li> <li>▪ formuláciu a návrh stratégie,</li> <li>▪ výber a popis strategických opatrení v jednotlivých politikách – oblastiach rozvoja.</li> </ul>
<b>Programová časť</b>	<ul style="list-style-type: none"> <li>▪ Konkrétne projekty a aktivity vrátane ich priradenia k jednotlivým cieľom a prioritám,</li> <li>▪ súbor ukazovateľov výsledkov a dosahov vrátane východiskových, a cieľových hodnôt.</li> </ul>
<b>Realizačná časť</b>	<ul style="list-style-type: none"> <li>▪ Akčný plán,</li> <li>▪ popis úloh jednotlivých partnerov pri realizácii PHSR,</li> <li>▪ popis postupov inštitucionálneho a organizačného zabezpečenia,</li> <li>▪ stručný popis komunikačnej stratégie PHSR k jednotlivým cieľovým skupinám,</li> <li>▪ popis systému monitorovania a hodnotenia plnenia PHSR.</li> </ul>
<b>Finančná časť</b>	<ul style="list-style-type: none"> <li>▪ Indikatívny finančný plán na celú realizáciu PHSR,</li> <li>▪ model viaczdrojového financovania jednotlivých aktivít/projektov,</li> <li>▪ hodnotiacu tabuľku pre výber projektov.</li> </ul>
<b>Záver</b>	<ul style="list-style-type: none"> <li>▪ Informácie o schválení PHSR,</li> <li>▪ informácie o zverejnení PHSR.</li> </ul>



<b>Prílohy</b>	Príloha č. 1. Zoznam členov riadiaceho tímu Príloha č. 2. Zoznam informačných zdrojov použitých v PHSR Príloha č. 3. Zoznam skratiek v PHSR Príloha č. 4. Dohoda o partnerstve Príloha č. 5. Akčný plán na daný rozpočtový rok s výhľadom na 2 roky (x+2) Formulár č. Ú 6 – Ex-post hodnotenie predchádzajúceho PHSR
----------------	---

Zdroj: Metodika na vypracovanie PHRaSR obce/obcí/VÚC 2015, vlastné spracovanie.



## Časť A – Analytická časť

*Programu sociálneho rozvoja a hospodárskeho rozvoja obce Čekovce na roky 2015 – 2022*

Analytická časť je založená na databáze informácií a ukazovateľov, obsahuje komplexné hodnotenie a analýzu východiskovej situácie obce s väzbami na širšie územie a odhad budúceho vývoja s dôrazom na možné riziká a ohrozenia vo väzbe na existujúce relevantné stratégie a koncepcie a využívanie vnútorného potenciálu územia, jeho limitov a rozvoja územia obce.

Rozvojová úroveň priestoru a teda i obce je ovplyvnená nasledujúcimi základnými podmienkami: **disponibilitou rozvojového potenciálu; schopnosťou využitia rozvojového potenciálu; vonkajším prostredím, ktoré tvorí legislatíva, ekonomický rozvoj spoločnosti, disponibilita verejných zdrojov a systém ich prerozdelenia.**

Rozvojový potenciál obce tvorí územná a ekonomická priestorová štruktúra, ktorá je systemizovaná v týchto skupinách:

- **prírodné zdroje,**
- **obyvateľstvo,**
- **miestne hospodárstvo,**
- **technická infraštruktúra,**
- **sociálna infraštruktúra,**
- **miestna samospráva s jej ekonomickými podmienkami.**

Keďže jednotlivé podsystémy priestorovej štruktúry sú navzájom späté je ťažké určiť, ktorý z uvedených faktorov je najdôležitejší. Preto pri analýze rozvojových faktorov a rovnako pri ich prognózovaní je potrebné venovať dostatočnú pozornosť všetkým faktorom.

Nevyváženosť rozvojových faktorov obmedzuje dynamiku rozvoja a je jednou z príčin rozvojovej diferenciacie medzi obcami a regiónmi.

### Časť A. I. Analýza vnútorného prostredia

Analýza vnútorného prostredia nám ponúka komplexnú analýzu súčasného stavu územia na základe overeného súboru kvantitatívnych a kvalitatívnych dát (ďalej len „*dátová základňa*“) podľa jednotlivých oblastí vrátane hospodárskej a finančnej situácie.

#### A. I. 1. História

Prvá písomná zmienka o obci je z roku 1391. Spomína sa ako Cheke, neskôr sa premenovala na Chekey (1446), Cekowce (1773), Czekowce (1786), až do dnešnej podoby Čekovce; maďarsky Csákóc.

Vznik obce sa viaže k roku 1391, keď ako poddanská obec patrila medzi dvanásť obcí, ktoré boli majetkom bzovického prepoštvá. Preto sú počiatkové dejiny Čekoviec a Bzovika spoločné. Aj pre túto obec boli najväčšou katastrofou Turci, neskôr povstalecké a cisárske vojská alebo rôzni lúpežníci, ktorí terorizovali obyvateľstvo. Od 17. storočia obec patrila semináru v Ostrihome.



V roku 1715 mala obec Čekovce 39 domácností, v roku 1828 mala 68 domov a 412 obyvateľov. Zaoberali sa poľnohospodárstvom, pestovaním konope a ľanu, muži rezbárstvom.

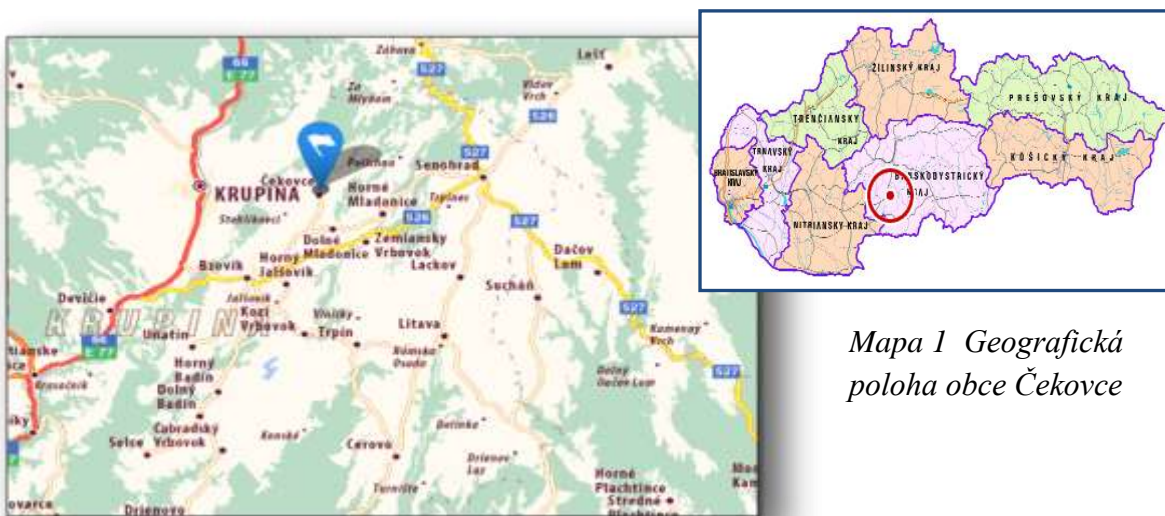
Do národnej histórie sa obec Čekovce zapísala ako rodisko priekopníka pokroku v technických a prírodných vedách, paleontológa Jozefa V. Luňačka, ktorý sa v Čekovciach narodil v roku 1844. Zomrel 7. novembra 1911 v Krupine. V druhej polovici 20. storočia boli jeho pozostatky premiestnené na Národný cintorín do Martina.

Ďalšia písomná zmienka o obci Čekovce sa zachovala až z obdobia po I. svetovej vojne, z ktorej sa nevrátilo 28 občanov Čekovciac. Obec pokojne nažívala až do vypuknutia II. svetovej vojny. Vojnový konflikt zapríčinil smrť dvom čekovským občanom a pri bojoch o obec z 3. na 4. marca 1945 zahynuli trinásť rumunskí vojaci. V roku 1936 tu postavili pomník padlým v prvej svetovej vojne s textom: „K zvečneniu pamiatky padlým hrdinom vo svetovej válke 1914-1918 venuje obec Čekovce v r. Pána 1936“.

Medzi najdôležitejšie udalosti obce patrí založenie JRD v roku 1958, ktoré sa v roku 1971 zlúčilo s JRD na Bzovíku. Poľnohospodársky charakter obce symbolizuje aj erb, v ktorom je lemeš a tri klasy.

## A. I. 2. Prírodné pomery

### Zemepisná poloha obce



*Mapa 1 Geografická poloha obce Čekovce*

Územie obce Čekovce je územný celok, ktorý tvorí jedno katastrálne územie, a to katastrálne územie Čekovce.

Obec Čekovce leží východne od mesta Krupina, v nadmorskej výške 396 m, v údolí, ktorým preteká Čekovský potok vlietajúci sa do riečky Krupinica. Rozloha katastrálneho územia obce je 1 500 ha. K obci náležia lazy – Majer, Bauceň, Brieza, Žobrák, Gerlach, Háj, Šípkovec a Kučalah. Obec Čekovce susedí s obcami Bzovík, Dolné Mladonice, Horné Mladonice, Pliešovce, Bzovská Lehôtka a s mestom Krupina.

Z administratívneho hľadiska je obec začlenená do okresu Krupina a Banskobystrického samosprávneho kraja. Vzhľadom k tomu, že obec je otvorenou ekonomickou a sociálnou jednotkou s väzbami na svoje okolie je dôležité, kde sa v tomto priestore nachádza.



## Prírodný potenciál obce

Obec leží na Krupinskej výšine v dolinke potoka Čekovce. Nadmorská výška v strede obce je 410 m n. m. a v chotári 390–643 m n. m. Chotár tvoria ploché, rovnobežnými dolinkami rozrezané chrbty, dvíhajúce sa na severovýchod. Budujú ich andezitické tufity a tufy.

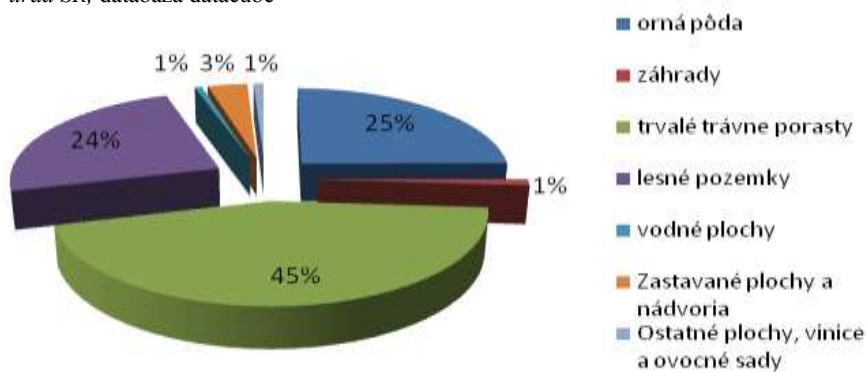
Väčšinu územia okresu Krupina pokrývajú pôdne druhy stredne ťažké piesočnatohlinité (79,74%) a ťažké ílovitohlinité (12,80%). V okrese Krupina je najväčší podiel, t.j. 26,74% poľnohospodárskej pôdy zaradených do 9. skupiny, t.j. do nízkej kvality pôdy a 21,89 % je zaradených do 6 skupiny, t. j. do strednej kvality pôdy. V katastri obce prevažujú hnedé lesné a illimerizované pôdy.

Štruktúru poľnohospodárskej výroby v obci Čekovce určujú prírodno-klimatické podmienky. Dlhoročné poľnohospodárske zameranie obce sa odzrkadľuje aj na členení pôdy v katastrálnom území. V súčasnosti trvalé trávne porasty zaberajú najväčšiu časť územia, až 45%. Za nimi nasleduje orná pôda, ktorá zaberá 25% katastrálneho územia.

Tabuľka 1 Druhy pôdy na území obce Čekovce

Poľnohospodárska pôda	Orná pôda	Chmeľnice	Vinice	Záhrady	Ovocné sady	TTP	Spolu
	375,3	0,0	1,1	16,5	0,9	672,2	1066,0
Nepoľnohospodárska pôda	Lesné pozemky	Vodné plochy		Zastavané plochy a nádvorcia		Ostatné plochy	Spolu
	363,0	9,5		52,2		11,2	435,9
<b>Celková výmera pôdy, územia</b>							<b>1501,9</b>

Zdroj: Štatistický úrad SR, databáza datacube



Graf 1 Druhy pôdy na území obce Čekovce v %

Najväčším subjektom poľnohospodárskej výroby v Čekovciach je Roľnícke družstvo Bzovík. Družstvo bolo založené v roku 1958. V súčasnosti hospodári na území 8 obcí a má výmeru 3 650 ha z čoho je 2 000 ha ornej pôdy, zvyšok tvoria trvalé trávne porasty. Roľnícke družstvo má aj silnú živočíšnu výrobu, zloženú z hovädzieho dobytku a oviec. V minulosti sa družstvo zaoberalo aj chovom ošípaných.

Južná časť obce je odlesnená, vo vyššej severnej časti je dubový a bukový les, takže tu existujú vhodné podmienky pre poľovníctvo. Územie patrí do oblasti s výskytom jelenej, srnčej a diviacej zveri a obhospodaruje ho miestne poľovnícke združenie Briač.

Lesné hospodárstvo realizuje v katastri obce Čekovce Urbárske pozemkové spoločenstvo.





Na území obce prevláda mierne teplé podnebie južného Slovenska. Priemerná teplota v zimných mesiacoch je – 8 °C a počas letných mesiacov 20 – 25 °C. Poloha a podnebie predurčujú obec na využitie poľnohospodárstva.

Na území obce sa nachádza vzácna fauna a flóra. V čekovskej oblasti sa vyskytuje napríklad modrica chocholnatá. V okolí Čekoviec sa taktiež nachádzajú jedinečné hniezdiská jastrabov, volaviek a divých kačíc.

### A. I. 3. Obyvateľstvo

#### Demografický vývoj obce

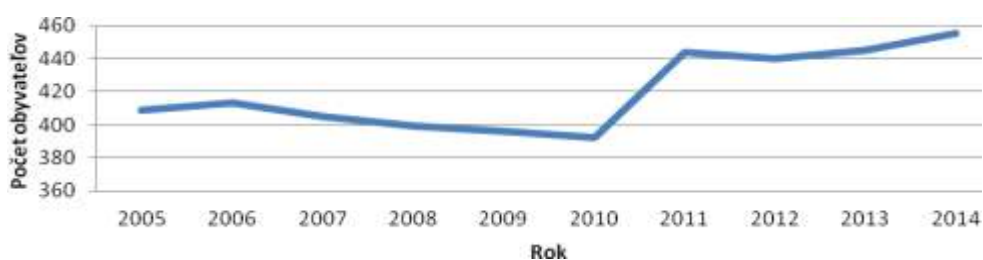
Obec Čekovce patrí do kategórie malých obcí. Podľa Štatistického úradu Slovenskej republiky za rok 2014 mala obec Čekovce 455 obyvateľov trvalo bývajúcich v obci. Z toho 218 mužov, čo tvorí 48 % z počtu obyvateľov a 237 žien, čo je 52 % z celkového obyvateľstva.

Tabuľka 2 Vývoj počtu obyvateľov trvalo bývajúcich v obci v rokoch 2005-2014 k 31.12.

Roky	2005	2006	2007	2008	2009	2010	2011	2012	2013	2014
Stav	409	413	405	399	396	392	444	440	445	455
Muži	190	196	193	191	189	185	219	215	215	218
Ženy	219	217	212	208	207	207	225	225	230	237

Zdroj: Štatistický úrad SR, databáza datacube

Počet obyvateľov obce Čekovce sa od jej začiatkov nevyvíjal rovnomerne. Ovplyvňovali ho hlavne meniace sa sociálne a ekonomické pomery, v ktorých obyvatelia obce v jednotlivých rokoch žili. V nepriaznivých podmienkach (napr. hospodárka, ekonomická kríza) počet obyvateľov klesal a naopak v priaznivých podmienkach (napr. obdobia rozvoja, zlepšenej kvality života) počet obyvateľov zase rástol.



Graf 2 Vývoj počtu obyvateľov v obci Čekovce od roku 2005-2014



Graf 3 Vývoj počtu obyvateľov podľa pohlavia v obci Čekovce od roku 2005 – 2014



Tabuľka 3 Demografický vývoj v obci Čekovce v rokoch 2005 - 2014

Rok	2005	2006	2007	2008	2009	2010	2011	2012	2013	2014
Počet obyvateľov k 1. 1.	420	409	413	405	399	396	438	444	440	445
Živonarodení	1	4	3	7	4	4	7	8	12	6
Zomretí	7	2	6	9	10	6	3	7	7	1
Prirodzený prírastok	-6	2	-3	-2	-6	-2	4	1	5	5
Prist'ahovaní	5	16	9	8	7	7	8	7	10	12
Vyst'ahovaní	10	14	14	12	4	9	6	12	10	7
Migračné saldo	-5	2	-5	-4	3	-2	2	-5	0	5
Celkový prírastok	-11	4	-8	-6	-3	-4	6	-4	5	10
Počet obyvateľov k 31.12	409	413	405	399	396	392	444	440	445	455

Zdroj: Štatistický úrad SR, databáza datacube, vlastné spracovanie

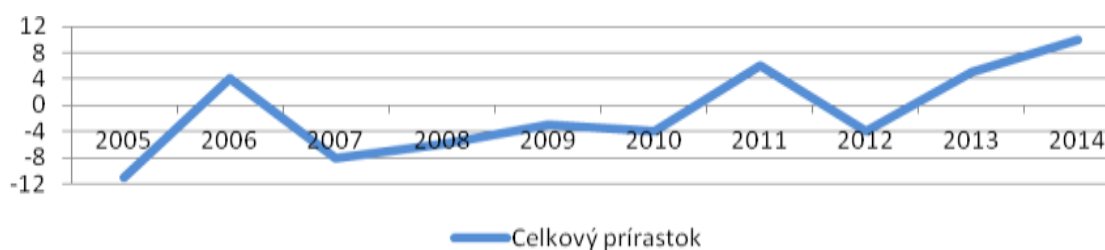
Podľa demografického vývoja obce možno zistiť charakteristiku obecnej komunity. Vývoj počtu obyvateľov obce v posledných 4 rokoch charakterizoval dynamický rast. Po sčítaní obyvateľov v roku 2011 sa štatistika počtu obyvateľov upravila podľa skutočnosti, čo pre obec znamenalo nárast obyvateľov o 42 osôb. Demografické saldo od roku 2005-2014 dosiahlo 4 krát kladnú hodnotu, za obdobie 10 rokov sa tu narodilo 56 detí a počet zomrelých za toto obdobie bol 58.

Vývoj počtu obyvateľov obce značne ovplyvňovalo aj sťahovanie obyvateľov (migrácia). Od roku 2005 sa do obce prist'ahovalo 89 ľudí. Odst'ahovalo sa 98.

Migračný vývoj obyvateľstva citlivo reagoval na pozitívny signál, ktorým bola výstavba obecnej bytovky. Naďalej ho však ovplyvňovali aj negatívne signály, ktoré postihujú väčšinu malých obcí, t. j. migrácia za lepšími pracovnými miestami, či migrácia do miest s lepšou sociálnou a technickou infraštruktúrou.



Graf 4 Migračné a demografické saldo obyvateľstva v obci v období 2005 – 2014



Graf 5 Celkový prírastok obyvateľov v obci Čekovce v období 2005-2014



## Veková štruktúra obyvateľstva

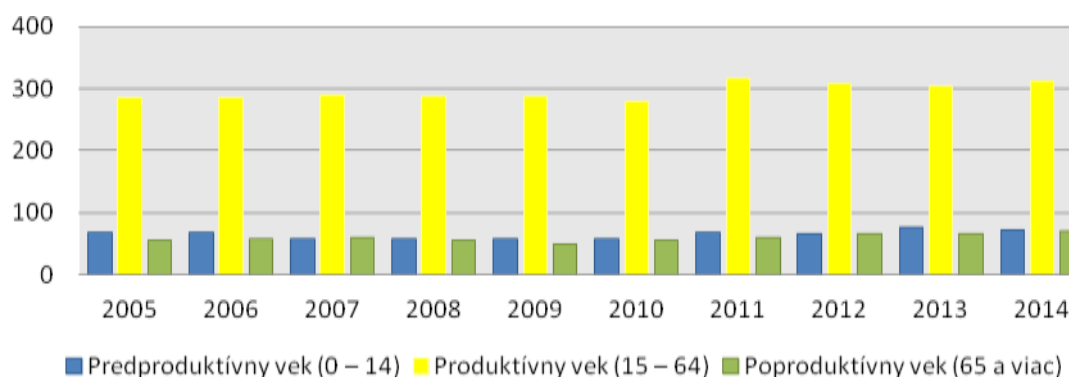
Demografický vývoj obyvateľstva sa odráža predovšetkým vo vekovej štruktúre obce.

Tabuľka 4 Veková štruktúra obyvateľstva obce Čekovce v rokoch 2005-2014

Veková kategória	2005	2006	2007	2008	2009	2010	2011	2012	2013	2014
Počet obyvateľov celkom	409	413	405	399	396	392	444	440	445	455
Predproduktívny vek (0 – 14)	68	69	57	57	58	58	68	65	76	73
muži	26	30	23	22	22	24	38	36	39	38
ženy	42	39	34	35	36	34	30	29	37	35
%	16,63	16,71	14,07	14,29	14,65	14,79	15,32	14,77	17,07	16,05
Produktívny vek (15 – 64)	286	286	289	287	288	279	316	308	303	312
muži	148	149	151	149	148	143	160	153	151	153
ženy	138	137	138	138	140	136	156	155	152	159
%	69,92	69,25	71,35	71,93	72,73	71,17	71,17	70,00	68,09	68,57
Poproduktívny vek (65 a viac)	55	58	59	55	50	55	60	67	66	70
muži	16	17	19	20	19	18	21	26	25	27
ženy	39	41	40	35	31	37	39	41	41	43
%	13,45	14,04	14,58	13,78	12,62	14,04	13,51	15,23	14,84	15,38
Priemerný vek	42,27	41,74	41,78	41,43	40,46	40,20	39,30	38,92	37,74	38,10
Priemerný vek u mužov	39,37	38,59	38,73	38,97	38,78	38,61	37,97	37,62	37,06	37,55
Priemerný vek u žien	45,03	44,84	44,89	43,92	42,14	41,77	40,55	40,14	38,37	38,61

Zdroj: Štatistický úrad SR, databáza datacube, vlastné spracovanie

Všeobecným prejavom demografického vývoja obyvateľstva v obciach je nepriaznivá veková štruktúra z hľadiska vekových kategórií, čo býva častým problémom malých obcí. Napriek tomu počas obdobia r. 2005-2014 má najväčšie zastúpenie v populácii obce Čekovce skupina obyvateľov v produktívnom veku.



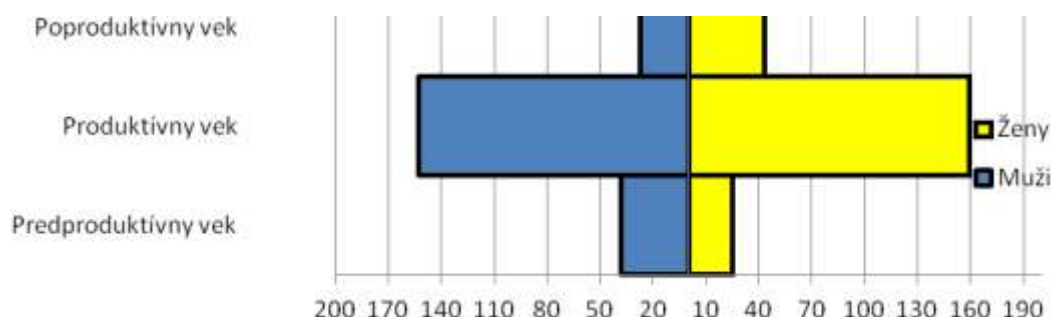
Graf 6 Veková štruktúra obyvateľstva podľa produktivity

Veková štruktúra obyvateľstva obce podľa pohlavia je charakteristická pre vidiecku populáciu na Slovensku. Obnova generácie je síce pomalá, ale zabezpečujúca prirodzenú



reprodukcii obyvateľstva v obci. V obci prevláda ženská zložka populácia. Pre úmrtnosť z hľadiska pohlavia je v obci Čekovce typická nadúmrtnosť mužov. Okres Krupina patrí v dožití mužov (67 rokov) medzi najhoršie v rámci Slovenskej republiky.

Vekovú štruktúru obce Čekovce možno charakterizovať ako stacionárny typ (vekovej pyramídy), keďže predproduktívna zložka (0-14) sa pomaly dostáva do rovnováhy s poproduktívnou zložkou (65 a viac). Pri ďalej trvajúcich podmienkach môže časom dôjsť k jednoduchému nahrádzaniu obyvateľov v reprodukčnom veku. Avšak v prípade, že mladé rodiny v reprodukčnom veku nebudú odkladať narodenie prvého dieťaťa do vyššieho veku a v obci ostanú natrvalo bývať a úmrtnosť sa nebude radikálne meniť, existuje predpoklad na ďalšie zlepšovanie.



Graf 7 Veková štruktúra obyvateľstva podľa pohlavia v roku 2014

V obci Čekovce sa v roku 2014 narodilo viac chlapcov ako dievčat, ale vďaka vyššej úmrtnosti mužov sa počet mužov a žien v poproduktívnom veku vyrovnáva a v najvyšších vekových kategóriách prevažujú ženy. V dlhodobjšom časovom horizonte teda od roku 2005 do roku 2014 v počte narodených detí prevažujú ženy. Za priaznivé možno považovať prevládanie produktívnej zložky obyvateľstva, ktorá predstavuje 70 %.

Výsledkom priaznivej vekovej štruktúry obyvateľstva je aj jeho priemerný vek, ktorý v roku 2014 predstavoval 38,10 čím sa obec Čekovce zaradila k obciam s mladším obyvateľstvom v banskobystrickom kraji.

Tabuľka 5 Priemerný vek obyvateľov obce Čekovce v roku 2014

Priemerný vek v roku 2014	Spolu	Muži	Ženy
Priemerný vek v obci Čekovce	38,10	37,55	38,61
Priemerný vek v okrese Krupina	39,73	37,89	41,49
Priemerný vek v Banskobystrickom kraji	40,56	38,81	42,20

Zdroj: Obecný úrad Čekovce, Štatistický úrad SR, databáza datacube

### Vzdelanostná štruktúra obyvateľstva

Podľa výsledkov sčítania obyvateľov, domov a bytov v roku 2011 (SODB 2011) vzdelanostná štruktúra obyvateľstva dáva predpoklad k ekonomickému rozvoju obce, vytvára možnosti na trhu práce a ovplyvňuje hospodársku aktivitu obce, najmä záujem o samostatné podnikanie.

Vzdelanostná úroveň v obci v porovnaní s ukazovateľmi za SR je menej priaznivá. V mužskej aj ženskej populácii obce prevláda základné vzdelanie. Až 120 občanov (27,52%) malo v roku 2011 iba základné vzdelanie a 138 (31,65%) obyvateľov učňovské vzdelanie bez



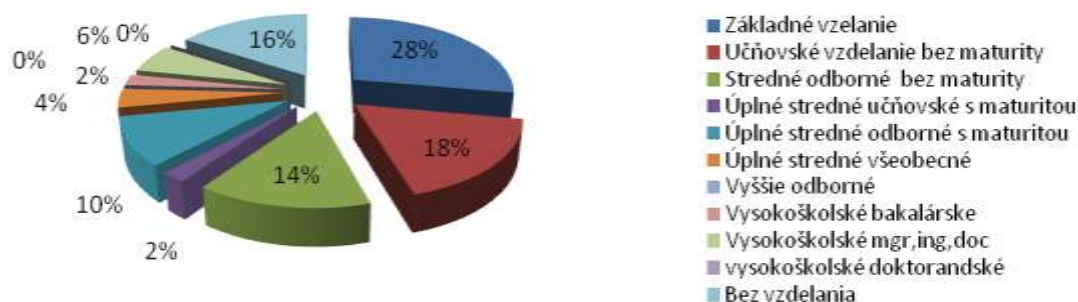
maturity. Občania so stredoškolským vzdelaním s maturitou tvorili 10,83%. V roku 2011 mali vysokoškolské vzdelanie 36. obyvatelia (8,26 %), kým v roku 2001 to bola iba jedna žena.

Tabuľka 6 Najvyšší skončený stupeň vzdelania obyvateľov obce Čekovce v roku 2011

Najvyšší skončený stupeň vzdelania	Spolu
Základné vzdelanie	120
Učňovské vzdelanie bez maturity	76
Stredné odborné bez maturity	62
Úplne stredné učňovské s maturitou	9
Úplne stredné odborné s maturitou	43
Úplne stredné všeobecné	17
Vyššie odborné	0
Vysokoškolské bakalárske	10
Vysokoškolské magisterské, inžinierske, doktorské	26
Vysokoškolské doktorandské	0
Bez vzdelania	68

Pozn.: v kategórii „bez vzdelania“ sú zahrnuté osoby s neukončeným základným vzdelaním a deti do 16 rokov.

Zdroj: SODB 2011



Graf 8 Vzdelanostná štruktúra obyvateľstva v obci Čekovce 2011

## Národnostná a náboženská štruktúra obyvateľstva

Podľa sčítania obyvateľov z roku 2011 je obec Čekovce národnostne jednoliata, keďže až 92,66% občanov uviedlo pri sčítaní slovenskú národnosť.

V obci má dominantné zastúpenie Rímskokatolícka cirkev (85,09%), ktorá má v obci dlhoročnú duchovnú tradíciu. Okrem rímsko-katolíckeho vyznania občania pri sčítaní obyvateľstva uviedli aj vierovyznanie evanjelické (7,11%).

V Čekovciach sa nachádza Rímskokatolícky kostol Ružencovej Panny Márie, ktorý je od 01. 07. 2009 spravovaný farským úradom v Čekovciach a vedie ho kňaz vdp. Juraj Mojžiš. Znovuobnovená farnosť Čekovce bola vyčlenená z farnosti Senohrad. Nová farnosť patrí do dekanátu Krupina. Do farnosti Čekovce boli pridelené filiálky Dolné Mladonice a Horné Mladonice. Náboženstvo má priamy vplyv na každodenný život v obci vo všetkých jej oblastiach.

### A. I. 4. Miestne hospodárstvo

Na ekonomickom rozvoji obce sa podieľajú viaceré podnikateľské subjekty pôsobiace na jej území. Podieľajú sa na vytváraní hrubého domáceho produktu, vytvárajú v regióne určitú úroveň zamestnanosti a tiež prispievajú k rozvoju obce prostredníctvom daňových platieb do obecnej pokladnice.



Obecná samospráva sa podieľa na ekonomickom rozvoji vytváraním podmienok pre podnikanie, predovšetkým prostredníctvom prenájmu obecného majetku, poskytovania pozemkov a pod. Aj občania, ktorí sa združujú v spoločenských a záujmových organizáciách, v kultúre a športe sa podieľajú nepriamo na rozvoji obce v ekonomickej oblasti.

### Podnikateľská aktivita v obci

Dôležitými faktormi pre ekonomický rozvoj obce sú taktiež podmienky pre rozvoj podnikania v obci a podnikateľské aktivity súkromného sektoru. Súkromné podnikanie v obci sa sústreďuje predovšetkým do oblastí obchodu, reštauračných služieb, remeselníckych služieb, poľnohospodárskej výroby, drevovýroby a drobných služieb pre obyvateľstvo.

Tabuľka 7 *Subjekty podľa právnej formy v obci Čekovce v rokoch od 2005-2014*

K 31.12	Subjekty spolu	V tom Fyzické osoby - podnikatelia				v tom: Právnické osoby		
		spolu	Živnostníci	SHR	Slobodné povolanie	spolu	ziskové	neziskové
2005	11	5	5	0	-	6	1	5
2006	16	11	11	0	-	5	0	5
2007	15	10	10	0	-	5	0	5
2008	18	13	13	0	-	5	0	5
2009	21	16	15	1	-	5	0	5
2010	21	16	15	1	-	5	0	5
2011	20	15	13	2	-	5	0	5
2012	28	22	20	2	-	5	1	5
2013	27	21	18	3	-	6	1	5
2014	25	18	15	3	-	7	1	6

Zdroj: Štatistický úrad SR, databáza datacube, vlastné spracovanie

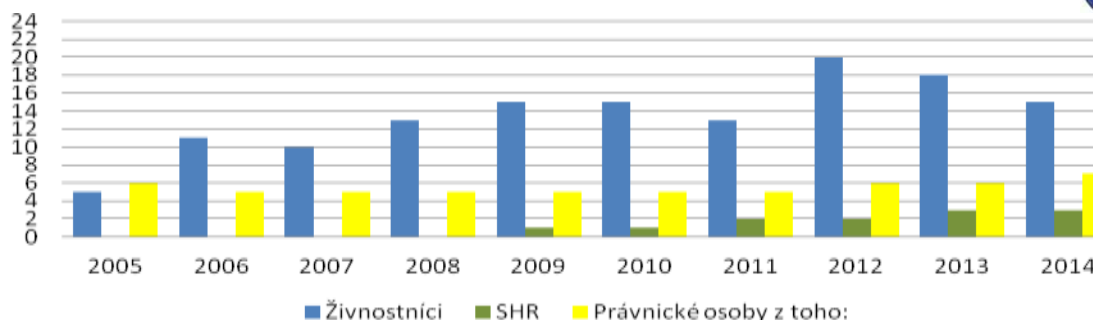
V roku 2014 bolo v obci celkom vedených 25 právnych subjektov. Z toho 72 % bolo fyzických osôb podnikateľov a 28% právnických osôb. V štruktúre právnických osôb mali prevahu neziskové spoločnosti nad ziskovými. V štruktúre fyzických osôb podnikateľov majú prevahu živnostníci (83,33%).

Živnostníci v obci poskytujú pre občanov svoje služby z oblastí ako sú napríklad: murárske a obkladacie služby, tesárstvo, stolárska výroba, kamenárstvo, stavebná činnosť, služby z oblasti informačných technológií a výpočtovej techniky, údržby, montáže a rekonštrukcie elektrických zariadení, ťažba dreva, včelárstvo, ubytovacie služby, pomoc pri opatrovaní detí a starších ľudí, údržba motorových vozidiel, autoservisné služby, vedenie účtovníctva, činnosti podnikateľských, organizačných, ekonomických poradcov, vyučovanie v odbore cudzích jazykov, výroba sviečok atď.

V roku 2014 boli v obci registrovaní 3 samostatne hospodáriaci roľníci.

Celková podnikateľská aktivita v obci v porovnaní s priemernými ukazovateľmi rozvoja podnikania v SR je slabšia. Väčšina obyvateľov, predovšetkým trvale bývajúcich v obci, sa rozhoduje podnikat' ako fyzické osoby na základe živnostenského povolenia, a to najmä z dôvodu straty zamestnania, využitia vzdelania a zručností v danom odbore a zamestnania rodinných príslušníkov a blízkych.





Graf 9 Štruktúra podnikateľských subjektov obce od roku 2005-2014

### Ekonomická aktivita obyvateľstva

Podľa výsledkov SODB sa v roku 2011 v obci Čekovce nachádzalo 436 obyvateľov, z toho 186 ekonomicky aktívnych, čo tvorí viac ako 42,66 % z celkového počtu obyvateľov.

Z celkového počtu ekonomicky aktívnych obyvateľov (186) bolo 121 zamestnaných, 17 podnikateľov bez zamestnancov a 48 ostatných a nezistených.

Z obyvateľov v produktívnom veku podiel ekonomicky aktívnych predstavoval 68,20 % a z obyvateľov v poproduktívnom veku podiel ekonomicky aktívnych bol 1,7 %.

Priemerný ukazovateľ podielu ekonomicky aktívneho obyvateľstva sa v obci oproti roku 2001 znížil. V roku 2001 sa ekonomická aktivita pohybovala na úrovni 50%. Naďalej však pretrváva skutočnosť, že vyšší podiel v ekonomickej aktivite dosahujú muži (58,10%), nižší ženy (41,90%). Z ekonomickeho hľadiska má pre ďalší rozvoj obce najväčší význam práve ekonomicky aktívna zložka obyvateľstva.

Tabuľka 8 Obyvateľstvo podľa ekonomickej aktivity v roku 2011

			Muži	Ženy	Spolu
<b>Osoby nezávislé</b>	v tom	<b>Osoby ekonomicky aktívne</b>			
		pracujúci (okrem dôchodcov)	-	-	<b>118</b>
		pracujúci dôchodcovia	<b>1</b>	<b>0</b>	<b>1</b>
		nezamestnaní	<b>42</b>	<b>23</b>	<b>65</b>
	osoby na materskej dovolenke	<b>0</b>	<b>2</b>	<b>2</b>	
	osoby na rodičovskej dovolenke	0	8	8	
	nepracujúci dôchodcovia	45	65	110	
ostatní nezávislí	0	1	1		
<i>nezávislé osoby spolu</i>					<b>305</b>
<b>Osoby závislé</b>	v tom	deti do 16 rokov	37	36	73
		študenti stredných škôl	7	14	21
		študenti vysokých škôl	0	6	6
		ostatní závislí, nezistení	16	15	31
	<i>závislé osoby spolu</i>				
<b>Trvalo obývajúcce obyvateľstvo spolu</b>					<b>436</b>

Zdroj: SODB 2011, vlastné spracovanie

Podľa SODB 2011 najväčšiu časť zo 186 ekonomicky aktívnych obyvateľov obce Čekovce tvorili pracujúci v odvetví ekonomickej činnosti pestovanie plodín a chov zvierat, poľovníctvo a služby s tým súvisiace.

Keďže je obec Čekovce vidieckou obcou s minimálnymi pracovnými príležitosťami významnú úlohu v ekonomickej aktivite obyvateľstva zohráva dochádzka do zamestnania. Ako vidieť z nižšie uvedenej tabuľky, veľká časť, t. j. až 60 % ekonomicky aktívnych ľudí



dochádza do zamestnania mimo svojho bydliska. Najdôležitejším miestom dochádzky do zamestnania bolo pre obyvateľov obce Čekovce podľa výsledkov SODB 2011 mesto Krupina (50 obyvateľov). Druhým významným miestom dochádzky sa stala susediaca obec Bzovík (24 obyvateľov). V menšom počte obyvatelia odchádzali za prácou do inej obce v okrese, do mesta Zvolen a do ostatných obcí mimo okres.

Tabuľka 9 Obyvateľstvo ekonomicky aktívne podľa odvetvia činnosti

Ovetvie ekonomickej činnosti	Ekonomicky aktívne osoby			
	muži	ženy	spolu	dochádza do zamestnania
Pestovanie plodín a chov zvierat, poľovníctvo a služby s tým súvisiace	22	12	34	25
Lesníctvo a ťažba dreva	0	1	1	0
Ťažba uhlia a lignitu	0	1	1	0
Dobývanie kovových rúd	1	0	1	0
Výroba potravín	4	3	7	2
Výroba textilu	0	3	3	2
Spracovanie dreva a výroba výrobkov z dreva a korku okrem nábytku; výroba predmetov zo slamy a prúteného materiálu	1	1	2	1
Tlač a reprodukcia záznamových médií	1	0	1	0
Výroba koksu a rafinovaných ropných produktov	0	1	1	0
Výroba výrobkov z gumy a plastu	1	0	1	0
Výroba ostatných nekovových minerálnych výrobkov	5	0	5	4
Výroba a spracovanie kovov	1	0	1	0
Výroba kovových konštrukcií okrem strojov a zariadení	0	3	3	2
Výroba elektrických zariadení	2	3	5	1
Výroba strojov a zariadení i. n.	6	0	6	6
Výroba motorových vozidiel, návesov a prívesov	3	2	5	2
Výroba ostatných dopravných prostriedkov	1	0	1	0
Výroba nábytku	2	4	6	6
Oprava a inštalácia strojov a prístrojov	1	0	1	1
Zber, úprava a dodávka vody	0	1	1	0
Zber, spracúvanie a likvidácia odpadov; recyklácia materiálov	1	0	1	1
Výstavba budov	4	1	5	2
Inžinierske stavby	1	0	1	1
Špecializované stavebné práce	6	0	6	3
Veľkoobchod a maloobchod a oprava motorových vozidiel a motocyklov	1	1	2	1
Veľkoobchod, okrem motorových vozidiel a motocyklov	7	4	11	7
Maloobchod okrem motorových vozidiel a motocyklov	4	8	12	10
Pozemná doprava a doprava potrubím	6	0	6	4
Vodná doprava	0	1	1	0
Ubytovanie	1	1	2	0
Činnosti reštaurácií a pohostinstiev	0	2	2	2
Nakladateľské činnosti	0	2	2	2
Právne a účtovnícke činnosti	0	1	1	0
Architektonické a inžinierske činnosti; technické testovanie a analýzy	1	0	1	1
Reklama a prieskum trhu	1	0	1	0
Ostatné odborné, vedecké a technické činnosti	0	1	1	1
Sprostredkovanie práce	1	0	1	1
Verejná správa a obrana; povinné sociálne zabezpečenie	4	5	9	3
Vzdelávanie	2	3	5	4
Zdravotníctvo	1	3	4	3



Starostlivosť v pobytových zariadeniach (rezidenčná starostlivosť)	0	4	4	4
Športové, zábavné a rekreačné činnosti	1	0	1	0
Oprava počítačov, osobných potrieb a potrieb pre domácnosti	1	4	5	5
Ostatné osobné služby	0	2	2	1
Nezistené	14	0	14	5
Spolu	108	78	186	113

Zdroj: SODB 2011

## Nezamestnanosť

Celkovú situáciu v ekonomickej aktivite obyvateľstva obce Čekovce dokresľuje i stav nezamestnanosti. Nezamestnanosť ako sociálno-ekonomický jav sa v určitej miere vyskytuje v každej ekonomike a prináša množstvo negatívnych sociálnych dôsledkov pre nezamestnaného, jeho rodinu a tiež pre spoločnosť. Medzi najvýznamnejší dôsledok nezamestnanosti patrí chudoba. Chudoba a nezamestnanosť sú teda úzko spojené a spôsobujú jedincom ťažké sociálne a psychologické dôsledky.

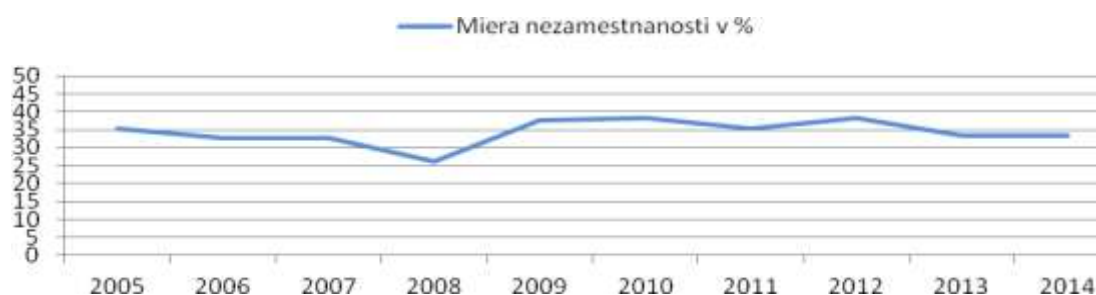
Počet nezamestnaných v obci Čekovce tvorí od roku 2005 viac ako 30 % z ekonomicke aktívneho obyvateľstva, čo je v porovnaní s ukazovateľmi SR značne nepriaznivé. Miera nezamestnanosti, tzn. podiel počtu uchádzačov o zamestnanie (ďalej len „UoZ“) k počtu ekonomicke aktívnych obyvateľov vyjadrený v percentách dosahuje k roku 2014 hodnotu 33,3 %. Táto hodnota je značne vysoká s porovnaním ostatných obcí Krupinskej planiny.

V skupine nezamestnaných prevažuje mužská zložka populácie. Medzi dlhodobo nezamestnaných patria predovšetkým obyvatelia s ukončeným základným vzdelaním a vyučením v odbore, ktorí najťažšie hľadajú umiestnenie na trhu práce.

Tabuľka 10 Vývoj nezamestnanosti v obci Čekovce od roku 2005-2014

Rok	2005	2006	2007	2008	2009	2010	2011	2012	2013	2014
Počet nezamestnaných	66	61	61	49	70	71	66	71	62	62
Muži	42	38	40	32	39	32	39	41	31	37
Ženy	24	23	21	17	31	39	27	30	31	25
Informatívna miera nezamestnanosti v %	35,5	32,8	32,8	26,3	37,6	38,2	35,5	38,2	33,3	33,3

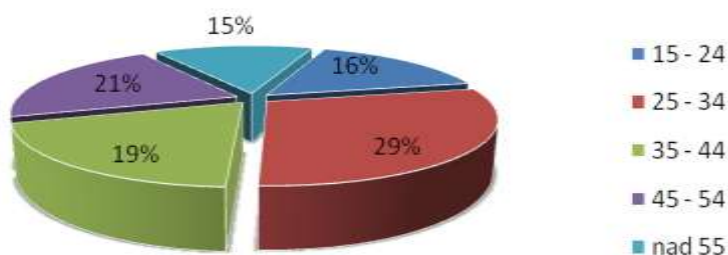
Zdroj: Štatistický úrad SR, databáza datacube, vlastné pracovanie



Graf 10 Vývoj nezamestnanosti v % v rokoch 2005 – 2014

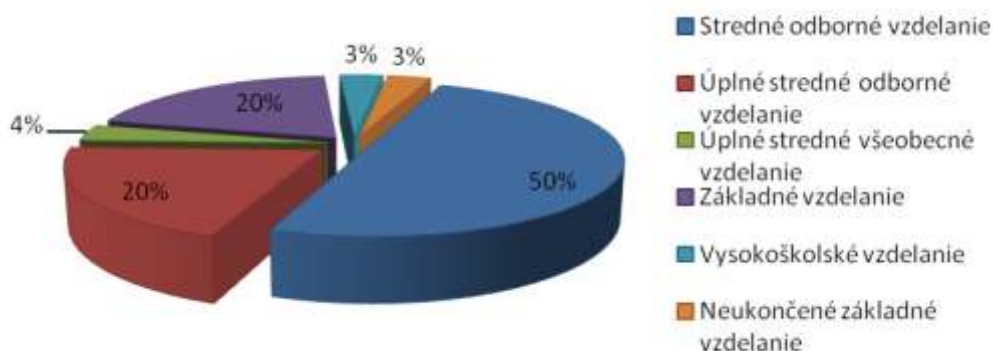


V roku 2014 bolo v obci Čekovce 62 nezamestnaných z toho 25 žien a 37 mužov. Z hľadiska vekovej štruktúry tvorili najpočetnejšiu skupinu nezamestnaných osoby vo veku 25 – 34 rokov s počtom 18 osôb a podielom 29,03 % z celkového počtu nezamestnaných. Druhú najpočetnejšiu skupinu nezamestnaných tvorili vekové skupiny od 45 do 54 rokov s počtom 13 osôb a podielom 20,97 % z celkovej nezamestnanosti. Vysoký podiel UoZ v mladšom veku a vo vyššej vekovej kategórii je celoslovenský fenomén. Hlavnými dôvodmi neprijatia mladých ľudí do zamestnania je málo skúsenosti a chýbajúca prax, u starších vekových kategóriách, t.j. do 50 rokov sa za prekážku považuje samotný vek.



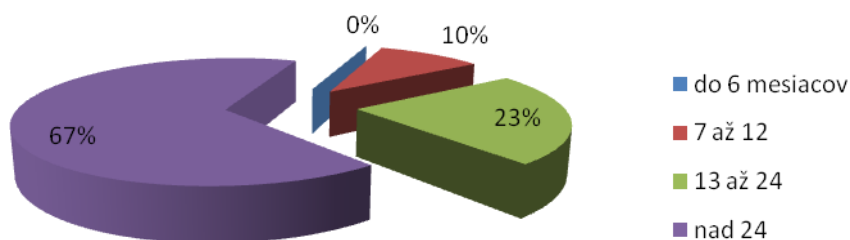
Graf 11 Štruktúra nezamestnaných občanov podľa veku k 31.12.2014

Vo všeobecnosti možno tvrdiť, že vzdelanie zvyšuje šance uspieť na trhu práce. Ku koncu roka 2014 bolo v obci Čekovce podľa evidencie UPSVaR 30 dlhodobo nezamestnaných UoZ z ktorých 50 % dosiahlo stredné odborné vzdelanie, zhodne po 20 % dosiahlo úplné stredné odborné vzdelanie a základné vzdelanie. UoZ s úplným stredným všeobecným vzdelaním sa na štruktúre UoZ podľa vzdelania podieľali 4%. V štruktúre UoZ podľa vzdelania sa nachádzali aj uchádzači s ukončením vysokoškolským vzdelaním. Naopak 3% UoZ neukončili ani základné vzdelanie.



Graf 12 Štruktúra uchádzačov o zamestnanie podľa vzdelania k 19. 12. 2014

Dôležitá je aj štruktúra UoZ podľa doby evidencie, keďže dlhodobá nezamestnanosť patrí medzi výrazne negatívne ukazovatele socioekonomického rozvoja daného regiónu. Čím má nezamestnanosť dlhšie trvanie, tým je závažnejšia a má väčší dopad na nezamestnaného. Závažným negatívnym dôsledkom dlhodobo nezamestnaných je pokles životnej úrovne, existenčné problémy na hranici chudoby a chudoba. V obci Čekovce k 19. 12. 2014 bol podľa evidencie UPSVaR podiel dlhodobo nezamestnaných UoZ nad 24 mesiacov až 67 %. Táto hodnota je značne vysoká.



Graf 13 Štruktúra uchádzačov o zamestnanie podľa doby evidencie k 19. 12. 2014

## A I. 5. Technická infraštruktúra obce

Technická infraštruktúra predstavuje veľmi dôležitý faktor pôsobiaci na ekonomický rozvoj obce. Vytvára podmienky pre kvalitné bývanie obyvateľstva, rozvoj podnikateľských aktivít v obci a okolí a poskytuje dôležité služby pre obyvateľov.

### Elektrická energia

V súčasnosti je každá domácnosť zásobovaná elektrickou energiou. Elektrická sieť obce je pod správou Stredoslovenskej energetiky a.s..

### Plynofikácia

Obec Čekovce nie je v súčasnej dobe plynofikovaná. Vzhľadom na finančnú náročnosť plynofikácie obce o zavedení plynofikačnej siete v súčasnosti neuvažuje.

### Inžinierske siete

Inžinierske siete vytvárajú základný predpoklad pre rozvoj podnikateľských aktivít v obci. Ide o finančne náročné investície, pre ktoré obec nedisponuje dostatočnými finančnými prostriedkami. V obci nie sú inžinierke siete vybudované kompletne a v budúcnosti sa počíta s ich dobudovaním.

### Vodovod a kanalizácia

Obec zabezpečovala dodávku pitnej vody z vlastnej studne a vodovodu, ktoré neskôr prešli do správy Stredoslovenskej vodárenskej spoločnosti a.s.. Obec nemá v súčasnej dobe vybudovanú kanalizáciu, avšak v budúcnosti sa o tejto investícii uvažuje, aj keď prekážkou sa môže stať veľmi členitý terén. Obec nemá vybudovanú ani čističku odpadových vôd. Čistička odpadových vôd sa nachádza iba pri obecnej bytovke. V súčasnosti je likvidácia odpadu realizovaná individuálne - vybudovanými septikmi.

### Dopravné siete a dopravné systémy

Verejnú dopravnú sieť v obci zabezpečuje autobusová a cestná doprava. Verejnú dopravu zabezpečuje SAD Zvolen š. p. a jej intenzita je vzhľadom k potrebe dopravného spojenia obyvateľov obce nepostačujúca.

Cez územie obce prechádza cesta III. triedy. Obec je pomerne izolovaná od cestných komunikácií vyššieho rádu. Z hľadiska pripojenia na cesty I. triedy je poloha obce Čekovce





teda veľmi nevýhodná. Najdôležitejším a najbližším uzlom cestnej a železničnej dopravy, s medzinárodným letiskom Sliač je mesto Zvolen.



Mapa 2 Dopravné siete

Asi 60% miestnych komunikácií v obci Čekovce má asfaltovú úpravu. Údržba týchto ciest je realizovaná z finančných prostriedkov cestného fondu obce, čo je pre udržanie dobrého stavu miestnych komunikácií nedostatočné. Aj napriek snahe obce a jej obyvateľov je stav miestnych komunikácií podpriemerný, preto predpokladáme v budúcnosti nutnosť resp. potrebu investovať do opravy komunikácií a zimnej údržby.

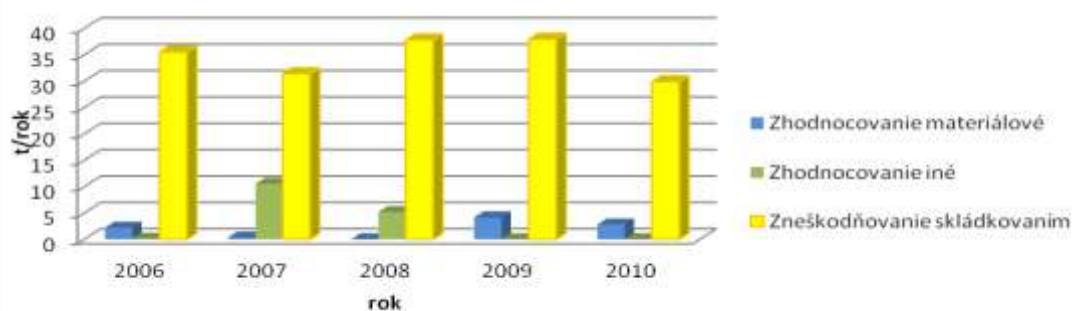
Parkoviská pre osobné automobily sú v obci v nedostačujúcom počte. V súčasnosti sa parkoviská nachádzajú pri bytovom dome a v centrálnej zóne obce pri obecnom úrade.

Chodníky v obci vybudované nie sú. V budúcnosti je preto potrebné uvažovať o ich vybudovaní.

## Odpadové hospodárstvo

Obec Čekovce má vypracovaný Program odpadového hospodárstva (POH) na roky 2011 – 2015.

Na území obce sa zabezpečuje separovanie a zber papiera a lepenky, skla, textílií, plastov, kovu. Obec samozrejme zabezpečuje aj zber, prepravu a zneškodňovanie zmesového komunálneho odpadu, drobných stavebných odpadov, biologicky rozložiteľných odpadov (z verejných priestranstiev, a pod.), elektroodpadu, objemného odpadu a nebezpečných odpadov.



Graf 14 Nakladanie s odpadmi v obci Čekovce v rokoch 2006 – 2010 podľa POH





Na separovanie odpadu slúžia zberné nádoby rozmiestnené v rámci obce na určených stanovištiach a farebne rozlíšené a označené nápisom pre jednotlivé druhy odpadu. Na plastový odpad majú občania k dispozícii vrecia označené modrou farbou. Prepravu a zhodnocovanie separovaného odpadu zabezpečuje na území obce zmluvne oprávnená organizácia. Obec Čekovce neprevádzkuje žiadne zariadenie na zhodnocovanie a zneškodnenie odpadov. Na webovej stránke obce je k dispozícii aj presný rozpis harmonogramu vývozu komunálneho odpadu.

Tabuľka 11 Technická infraštruktúra v obci Čekovce

Technická infraštruktúra			
<b>Elektrická energia, verejné osvetlenie</b>	<b>áno</b>	<b>Vodovod</b>	<b>áno</b>
<b>Rozhlas</b>	<b>áno</b>	Kanalizácia	nie
Plyn	nie	ČOV	nie
<b>Mobilný operátor</b>	<b>áno</b>	<b>Internet</b>	<b>áno</b>
Cesta I. triedy	nie	Zberné dvory	nie
Cesta II. triedy	nie	Kompostovisko	nie
<b>Cesta III. triedy</b>	<b>áno</b>	Zariadenie na zhodnocovanie a zneškodnenie odpadov	nie

Zdroj: Vlastné spracovanie

#### A. I. 6. Sociálna infraštruktúra obce

Občianska vybavenosť, resp. sociálna infraštruktúra vytvára v obci podmienky pre kvalitu života obyvateľstva. Preto snaha a zámery obce Čekovce smerujú predovšetkým k rozvoju sociálnej infraštruktúry, aby mohla vytvárať kvalitnú spoločenskú, kultúrnu a obytnú funkciu.

#### Domový a bytový fond

Domový a bytový fond obce priamo ovplyvňuje demografický vývoj obce. Kvalita bývania pôsobí ako základný faktor pre rozvoj obce a spolu s infraštruktúrou napĺňa obytnú funkciu obce.

V obci bol podľa výsledkov SODB v roku 2011 stav bytového fondu nasledovný: 165 budov s 1 bytom, 18 budov s 2 bytmi, 12 budov s 3 a viac bytmi. Z toho je 126 trvale obývaných a 68 obytných jednotiek je neobývaných, čo predstavuje takmer 35 % domového fondu obce.

Tabuľka 12 Byty podľa obdobia výstavby a obývatel'nosti

Obdobie výstavby	Spo lu	pred r. 1919	1919-1945	1946-1960	1961-1970	1971-1980	1981-1990	1991-2000	2001-2005	2006 a neskôr	nezistené
<b>počet bytov</b>	195	11	13	39	24	15	3	5	8	1	76
<b>Obývané</b>	126	11	13	39	24	15	3	5	7	1	8
<b>Neobývané</b>	68	0	0	0	0	0	0	0	1	0	67
<b>Nezistené</b>	1	0	0	0	0	0	0	0	0	0	1

Zdroj: SODB 2011

V obci Čekovce majú najväčší podiel domy, ktoré boli postavené v období od 1946-1970. V období od 1981-1990 došlo k spomaleniu bytovej výstavby a tento trend stále



pretrváva. Veľká časť bytov je obývaná vlastníkom daného bytu, pričom takmer všetky byty sú napojené na verejný vodovod.

Tabuľka 13 Typy obydli, obývaných bytov a počty obytných miestností

Obývané byty	Iné obytné jednotky	kollektívne obydlia	Nezistené
126	0	1	1
Byty v budovách s 1 bytom	Byty v budovách s 2 bytmi	Byty v budovách s 3 a viac bytmi	Nezistené
96	18	11	1

Zdroj: SODB 2011

Tabuľka 14 Byty podľa formy vlastníctva a systému dodávky vody

	Byty obývané vlastníkom	Družstevné byty	Byty v nájme	Iná forma vlastníctva bytu	Nezistené	Spolu
V obytnej jednotke je tečúca voda	100	0	0	8	1	109
V obytnej jednotke nie je tečúca voda	7	0	0	0	0	7
Nezistené	5	0	0	1	4	10
<b>Spolu</b>	<b>112</b>	<b>0</b>	<b>0</b>	<b>9</b>	<b>5</b>	<b>126</b>

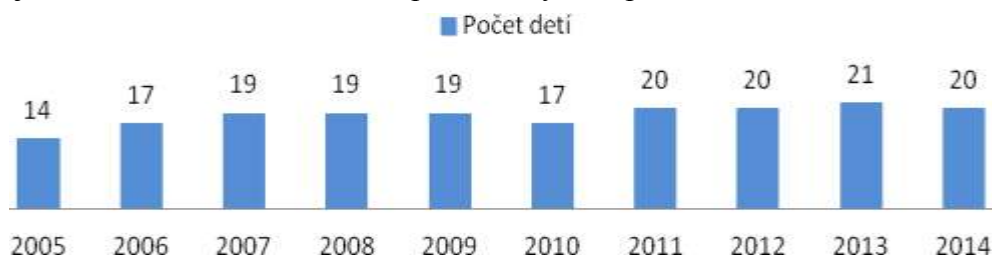
Zdroj: SODB 2011

Obec Čekovce je vlastníkom nájomného bytového domu, ktorý pozostáva z ôsmich bytov so spoločným hlavným vstupom z verejnej komunikácie, z ktorých 6 bytov je trojizbových a 2 byty sú jednoizbové. Bytový dom bol postavený z prostriedkov Štátneho fondu rozvoju bývania Ministerstva výstavby SR.

## Výchova a vzdelávanie

Predprimárna výchova a vzdelávanie je v obci Čekovce zabezpečovaná prostredníctvom materskej školy s jedálňou. Ide o štátnu škôlku v zriaďovateľskej pôsobnosti obce. Riaditeľkou materskej školy je od 01. 09. 1991 Zuzana Packová.

V školskom roku 2013/2014 ju navštevovalo 21 detí a to nielen z obce Čekovce, ale aj z okolitých obcí. Počet detí navštevujúcich Materskú školu v Čekovciach sa od roku 2005 zvyšuje. Medzi základné priority obec Čekovce patrí udržanie prevádzky materskej školy a následný rozvoj kvality predprimárneho vzdelávania. V tomto smere je však nevyhnutne potrebná jej rekonštrukcia a dobudovanie priestorových kapacít.



Graf 15 Počet detí navštevujúcich materskú školu od 2005- do 2014

Deti s povinnou školskou dochádzkou navštevujú ZŠ v Bzovíku. Najbližšie stredné školy, ktoré navštevujú žiaci a študenti z Čekoviec, sú v meste Krupina. Ide o gymnázium Andreja Sládkoviča, Obchodnú akadémiu a Strednú odbornú školu obchodu a služieb.



Do budúcnosti je v sfére rozvoja výchovy a vzdelávania v obci Čekovce nutné zamerať sa aj na efektívne trávenie voľného času jej obyvateľov a mimoškolské aktivity detí. Ide o vytváranie lepších podmienok, či už priestorových, napr. vybudovanie multifunkčného detského ihriska alebo o rozšírenie ponuky voľnočasových aktivít.

### **Zdravotná a sociálna starostlivosť**

Základná zdravotná starostlivosť občanov je poskytovaná v zdravotníckom zariadení v Bzovíku, v ktorom sa nachádza obvodný lekár pre dospelých a niektoré dni v týždni tu ordinuje aj lekár pre deti a dorast z Krupiny. Ďalšia odborná a zdravotná starostlivosť je zabezpečovaná v meste Krupine. V Krupine sú zdravotnícke služby poskytované prostredníctvom siete zdravotníckych zariadení, ktoré dostatočne zabezpečujú zdravotnú starostlivosť pre obyvateľov regiónu. Nepriaznivá situácia je v zlom technickom stave niektorých budov a nedostatočnom vybavení prístrojovou technikou. V meste Krupina sa nachádza 1 nemocnica s poliklinikou, 3 lekárne, 7 ambulancií praktického lekára a 15 ambulancií lekára špecialistu. Starostlivosť o starších občanov obec rieši cez Spoločnú úradovňu v Krupine formou poskytovania opatrovateľskej služby.

### **Spoločenský a kultúrny život v obci**

Kultúra v obci je nevyhnutnou podmienkou ponuky kultúrno-spoločenského vyžitia sa vlastných obyvateľov. Je prejavom spoločenskej úrovne a kultúrnej vyspelosti daného sídla a regiónu. Kultúrna aktivita v obci Čekovce má vidiecky charakter. Na organizácii spoločenského života sa podieľa aj obecná samospráva poskytovaním priestorov pre jednotlivé podujatia, a taktiež spolupodielaním sa na organizovaní kultúrnych a športových podujatí.

Obecný úrad organizuje kultúrne a športové podujatia miestneho pravidelného alebo nepravidelného charakteru. Medzi *pravidelné miestne podujatia* patrí oslavy ku dňu matiek, otcov a detí, Mikulášu, teplákový ples, oslavy pri životných jubileách občanov, rovnako ako aj uvítanie detí do života. Každoročne obec organizuje Silvestrovskú zábavu.

Medzi *nepravidelné mieste podujatia* patria stávanie mája, oslavy výročia obce, udeľovanie čestného občianstva, dobrovoľné hasičské súťaže, futbalové turnaje, hokejové turnaje.

Vzhľadom na rozlohu a počet obyvateľov obce je počet organizovaných kultúrnych a športových podujatí dostatočný. Pre obyvateľov obce je ku kultúrnym a športovým aktivitám a podujatiam k dispozícii kultúrny dom, obecná knižnica, klub dôchodcov, klub mládeže, futbalové ihrisko, detské ihrisko.

V obci Čekovce sa 11. 10. 2014 konal šiesty ročník súťaže „Tradičná chuť Hontu“. Jednalo sa o súťaž vo varení tradičných jedál z miestnych surovín. Súčasťou podujatia bol kultúrny program, verejná ochutnávka súťažných jedál, prezentácia potravinárskych, spracovateľských a obchodných firiem, odborný seminár a ďalšie zaujímavé aktivity.

Pre ďalšie kultúrne vyžitie občania využívajú podujatia v príľahlých obciach, prípadne v okresnom meste Krupina, kde často občania či starosta obec reprezentujú. Ide o podujatia ako Gul'áš majster, Klobásový festival, dobrovoľné hasičské súťaže, súťaže Plameň, atď.



V roku 2014 bol obnovený a z vlastných prostriedkov čiastočne zrekonštruovaný starší dom vo vlastníctve obce, ktorý v súčasnosti slúži ako pamätná izba zachytávajúca históriu života a kultúrne dedičstvo Čekoviec a jej obyvateľov.

K už podporovaným aktivitám vedúcim k efektívnemu tráveniu voľného času obyvateľov obce Čekovce patrí klubová činnosť seniorov, ktorí sa stretávajú v klube dôchodcov. V klube dôchodcov sa utvárajú podmienky na záujmovú činnosť, kultúrnu a spoločenskú činnosť a udržiavanie fyzickej a psychickej aktivity občana.

V obci už dlhé roky pôsobí dobrovoľný hasičský zbor, ktorého cieľom je vychovávať a pripravovať obyvateľstvo k ochrane pred požiarimi, živelnými pohromami a inými mimoriadnymi udalosťami.

*Tabuľka 15 Kultúrna a športová infraštruktúra v obci Čekovce*

<b>Kultúrna a športová infraštruktúra</b>			
<b>Kultúrny dom</b>	<b>áno</b>	Športový klub	nie
<b>Knižnica</b>	<b>áno</b>	<b>Športové ihrisko prírodné</b>	<b>áno</b>
<b>Klub dôchodcov</b>	<b>áno</b>	Športové ihrisko umelé	nie
Folklórny súbor	nie	Telocvičňa	nie
<b>Klub mládeže</b>	<b>áno</b>	<b>Prírodné klzisko</b>	<b>áno</b>
Kino	nie	Zimný štadión	nie
Divadelný súbor	nie	<b>Dobrovoľný hasičský zbor</b>	<b>áno</b>

Zdroj: Vlastné spracovanie

## Cestovný ruch

Cestovný ruch je významným a nepopierateľným aspektom ekonomického rozvoja príslušného regiónu, pretože vytvára pracovné príležitosti pre skupiny obyvateľov, zvyšuje príjmy, stimuluje kapitálové investície, vytvára príležitosti pre rozvoj malých a veľkých podnikov.

V blízkosti obce Čekovce sa nachádza zariadenie agroturistiky Ranč pod Žobrákom, ktorý dostal názov od kopca Žobrák, pod ktorým leží (653 m. n. m.). Má široký turistický potenciál, pretože okrem možnosti rekreačných pobytov ponúka zákazníkom výučbu jazdy na koni ako aj usporadúvanie celodenných výletov do blízkeho okolia - Krupinská Vartovka, Bzovický hrad, hrad Čabrad' a pod.

Vzhľadom na prírodné danosti sa obec bude v budúcnosti snažiť vytvoriť podmienky pre rozvoj cestovného ruchu v obci a okolí a umožní podnikateľským subjektom pôsobiacim v oblasti cestovného ruchu realizovať svoju činnosť v danej lokalite. Obec má záujem rozvíjať vidiecky turizmus a agroturistiku.

*Tabuľka 16 Infraštruktúra cestovného ruchu v obci Čekovce*

<b>Infraštruktúra cestovného ruchu</b>	
<b>Ubytovacie zariadenie</b>	<b>áno</b>
Stravovacie zariadenia	nie
<b>Pohostinské zariadenia</b>	<b>áno</b>
Informačné centrum	nie
Vyhliadkové veže	nie

Zdroj: Vlastné spracovanie



### **A. I. 7. Miestna samospráva s jej ekonomickými podmienkami**

Samospráva zohľadňuje miestne (regionálne) podmienky. Tie môžu mať charakter zemepisný, ekonomický, ekologický, ale v každom prípade majú charakter miestny, t.j. typický pre daný región, mesto alebo obec a zohľadňujúci potreby jeho obyvateľov. Na rozdiel od štátnej správy, obce a mestá a ich regionálne združenia nefungujú na princípe podriadenosti a nadriadenosti a ich hlavným poslaním je zabezpečenie potrieb obyvateľov a spravovanie miestnych záležitostí.

#### **Manažment obce a správa obce**

Výkonným orgánom obecného zastupiteľstva a starostu je obecný úrad. Ten je zložený z pracovníkov obce. Obecný úrad nemá právnu subjektivitu. Vnútorňa organizácia úradu je upravená organizačným poriadkom obecného úradu schváleným obecným zastupiteľstvom. Obecný úrad vykonáva odborné, administratívne a organizačné práce súvisiace s plnením úloh samosprávy obce.

Prácu obecného úradu vedie a organizuje starosta obce alebo zástupca obce v rozsahu vymedzenom obecným zastupiteľstvom. Podľa zákona č. 369/1990 Zb. o obecnom zriadení v znení neskorších predpisov je starosta najvyšším výkonným orgánom obce. Starostami od roku 1990 boli: 1990 – Jozef Križan, 1994 – Mária Parobková, 1998 – Anna Konôpková, 2002 – Anna Konôpková, 2006 – Miroslav Nôta, 2010 – Milan Gregáň, 2014 – Milan Gregáň.

Zastupiteľským zborom obce je obecné zastupiteľstvo zložené z 5 poslancov zvolených v priamych voľbách obyvateľmi obce na štyri roky.

Obce Čekovce mala v roku 2015 zriadené dve komisie a to komisiu na ochranu verejného záujmu pri výkone funkcií verejných funkcionárov a komisiu na riešenie mandátov a sťažností.

Zamestnancami územnej samosprávy sú samostatný odborný referent a pomocný pracovník obce. Obec Čekovce je zriaďovateľom materskej školy bez právnej subjektivity. Zamestnancami Materskej školy so školskou jedálňou v Čekovciach sú vo všeobecnosti riaditeľka, učiteľka, upratovačka a kuchárka.

#### **Rozpočet obce, štruktúra majetku a cudzích zdrojov**

Obecná samospráva môže ovplyvniť ekonomický rozvoj v obci viacerými spôsobmi:

- finančnými zdrojmi, ktorými disponuje v príjmovej časti rozpočtu, v mimorozpočtových fondoch a ich racionálnym využívaním,
- majetkom, ktorým disponuje a ktorý používa na zabezpečenie výkonu obecnej samosprávy,
- vytváraním podmienok pre rozvoj podnikania v obci pre podnikateľské subjekty budovaním technickej infraštruktúry, využívaním regulačných ekonomických a iných nástrojov,
- koordinačnou činnosťou, ktorou môže usmerňovať a ovplyvňovať podnikateľské aktivity a aj ostatných podnikateľských subjektov v obci a v jej okolí.



Obec môže priamo ovplyvňovať ekonomický rozvoj v obci prostredníctvom rozpočtu a využitia obecného majetku. Fiškálna decentralizácia spolu s postupným prenesením kompetencií na vyššie územné celky a obecné samosprávy výrazne zvyšujú zodpovednosť obecnej samosprávy a rozširujú oblasti, v ktorých môže obec plniť svoje úlohy.

### Finančná analýza obce

Podľa § 9 zákona č. 369/1990 Z. z. o obednom zriadení v znení neskorších predpisov základom finančného hospodárenia obce je rozpočet obce, ktorý sa zostavuje na obdobie jedného roka. Rozpočtové hospodárenie obce sa riadi pravidlami ktoré určuje zákon č. 583/2004 Z. z. o rozpočtových pravidlách územnej samosprávy a o zmene a doplnení niektorých zákonov v znení neskorších predpisov. Rozpočet obce sa vnútorne člení na:

- a) bežné príjmy a bežné výdavky (bežný rozpočet)
- b) kapitálové príjmy a kapitálové výdavky (kapitálový rozpočet)
- c) finančné operácie.

Podľa zákona č. 583/2004 Z. z. o rozpočtových pravidlách územnej samosprávy je viacročný rozpočet strednodobým ekonomickým nástrojom finančnej politiky obce, v ktorom sú v rámci jej pôsobnosti vyjadrené zámery rozvoja územia a potrieb obyvateľov.

Tabuľka 17 Štruktúra rozpočtových príjmov obce Čekovce za rok 2014

Rozpočtové hospodárenie obce za rok 2014 v €	Skutočnosť k 31.12.2014	Podiel na celkových príjmoch v %
<b>Príjmy celkom:</b>	<b>151 736,27</b>	<b>100,00</b>
<b>Z toho: Bežné príjmy</b>	151 736,27	100,00
Bežné daňové príjmy z toho:	114 464,97	75,44
- podielové dane	101 578,01	66,94
- daň z nehnuteľnosti	9 092,42	5,99
- miestne dane a poplatky	3 794,54	2,50
Bežné nedaňové príjmy	24 155,28	15,92
Ostatné príjmy, granty a transfery	13 116,02	8,64
<b>Z toho: Kapitálové príjmy</b>	<b>0,00</b>	<b>0,00</b>
<b>Z toho: Finančné príjmy</b>	<b>0,00</b>	<b>0,00</b>

Zdroj: Záverečný účet obce Čekovce za rok 2014

Tabuľka 18 Štruktúra rozpočtových výdavkov obce Čekovce za rok 2014

Rozpočtové hospodárenie obce za rok 2014 v €	Skutočnosť k 31.12.2014	Podiel na celkových výdavkoch v %
<b>Výdavky celkom:</b>	<b>147 641,65</b>	<b>100,00</b>
<b>Z toho: Bežné výdavky</b>	<b>135 006,72</b>	<b>91,44</b>
- mzdy, platy, služobné príjmy a ostatné osobné vyrovnania	51 468,79	34,86
- poisťné a príspevok do poisťovní	19 176,10	12,99
- tovary a služby	59 492,39	40,30
- bežné transfery	2 236,35	1,52
- splácanie úrokov	2 633,09	1,78
<b>Z toho: Kapitálové výdavky</b>	<b>830,45</b>	<b>0,56</b>
<b>Z toho: Finančné výdavky</b>	<b>11 804,48</b>	<b>8,00</b>

Zdroj: Záverečný účet obce Čekovce za rok 2014





## Bežný rozpočet

Bežný rozpočet sa vnútorne člení na bežné príjmy a bežné výdavky.

**V bežných príjmoch** boli v roku 2014 zahrnuté daňové a nedaňové príjmy obce spolu s vlastnými príjmami materskej školy vo výške 5 590,00 € a dotácie na úhradu preneseného výkonu štátnej správy.

Súčasťou bežných príjmov obce Čekovce sú *daňové príjmy*, tie tvorili až 75,44 % celkových príjmov obce Čekovce. Teda daňové príjmy ako opakujúce sa, nenávratné bežné príjmy tvorili podstatnú a najvýznamnejšiu zložku rozpočtu obce. Najväčší podiel na náraste daňových príjmov obce Čekovce má *výnos dane poukazovanej územnej samospráve zo štátu*, tzv. podielová daň, ktorá v roku 2014 tvorila 66,94 % celkových príjmov.

Ďalšími dôležitými bežnými príjmami rozpočtu obce sú *výnosy miestnych daní a poplatkov*. Ide o daň z nehnuteľnosti, daň za psa a poplatok za komunálny odpad a drobný stavebný odpad. Ročné sadzby uvedených daní boli stanovené na základe VZN obce Čekovce o miestnych daniach a poplatkoch pre rok 2014.

Medzi *vlastné nedaňové príjmy*, ktoré sú ďalšou zložkou bežných príjmov obce Čekovce, patria najmä príjmy z vlastníctva majetku, užívateľské poplatky za vybrané verejné statky, ak sú tvorené, príjmy z mimorozpočtových fondov, sankčné pokuty a ostatné príjmy (napr. dary, výnosy z verejných zbierok atď.). Tieto príjmy sú závislé na aktivite obce a výrazne ich ovplyvňuje rozsah vlastníckych práv k majetku.

Finančné vzťahy štátu k rozpočtu obce sú vyjadrené v podobe prijatých *dotácií* na úhradu nákladov preneseného výkonu štátnej správy. Obec Čekovce v roku 2014 prijala transfery zo štátneho rozpočtu na úhradu nákladov preneseného výkonu štátnej správy, účelové dotácie, dary a príspevky vo výške 13 116,02 €, čo tvorilo 8% z celkových príjmov obce.

**Bežné výdavky** slúžia na zabezpečenie činnosti obce Čekovce vo všetkých jej oblastiach, v roku 2014 tvorili 91,44 % z celkových výdavkov obce. Predovšetkým ide o *výdavky na samosprávne funkcie* obcí ako sú napr. výdavky na činnosť orgánov obce, na mzdy, platy, poistné, tovary, služby, zriaďovanie a prevádzku zariadení obce, výdavky na spoločenskú činnosť obce spojenú s kultúrnou, športovou a inou činnosťou, výdavky na cesty, dopravu, požiarnu ochranu, cintorín, na tvorbu a ochranu životného prostredia ako sú napr. výdavky na udržiavanie parkov, zelene, čistoty atď. Do rozpočtu boli zahrnuté aj výdavky na originálne kompetencie súvisiace s prevádzkou materskej školy vo výške 42 094,00 €.

Ďalšou skupinou bežných výdavkov sú *výdavky na úhradu nákladov preneseného výkonu štátnej správy* podľa osobitných predpisov, výdavky vzniknuté zo spolupráce s inou obcou alebo vyšším územným celkom, prípadne s ďalšími osobami, na zabezpečenie úloh vyplývajúcich z pôsobnosti obce vrátane záväzkov vzniknutých zo spoločnej činnosti a výdavky (úroky) z prijatých úverov, pôžičiek, návratných finančných výpomocí.

## Kapitálový rozpočet

Kapitálový rozpočet obce Čekovce bol v roku 2014 zostavený ako schodkový. Schodok kapitálového rozpočtu bol navrhnutý kryť prevodom z rezervného fondu.



Obec Čekovce v rozpočte na rok 2014 nepočítala s *kapitálovými príjmami* a k 31. decembru bežného účtovného obdobia nevykázala žiadne kapitálové príjmy.

Vo rozpočte obce na rok 2014 sa však rátalo s *kapitálovými výdavkami* súvisiacimi so zriadením obecného kompostoviska a zavedením komunitného kompostovania v obci, táto investičná akcia sa v roku 2014 neuskutočnila.

Vo výdavkovom kapitálovom rozpočte bola vykázaná druhá časť vynaložených prostriedkov na kúpu domu na základe kúpnej zmluvy uzatvorenej podľa § 588 a násl. Občianskeho zákonníka, ktorej predmetom bol rodinný dom so súpisným číslom 85. V súčasnosti dom slúži ako pamätná izba zachytávajúca históriu života a kultúrne dedičstvo obce Čekovce a jej obyvateľov

### Rozpočet finančných operácií

Obec Čekovce v roku 2014 neprijala žiadne finančné operácie. Rozpočet finančných operácií bol zostavený ako schodkový. Schodok finančných operácií bol navrhnutý kryt prebytkom bežného rozpočtu. Rozpočet príjmových finančných operácií rátať s prevodom z rezervného fondu, ktorý mal kryť schodok kapitálového rozpočtu.

Výdavkové finančné operácie zahŕňajú výdavky z transakcií s finančnými aktívami a finančnými pasívami, t.j. napr. platby za úvery, pôžičky, návratné finančné výpomoci a kapitálovú účasť, ako aj z amortizácie (splácania) istiny úverov použitých v minulosti, nákupu majetkových účastí a ostatné výdavkové operácie. Vo výdavkových operáciách obce Čekovce boli premietnuté splátky dvoch úverov tie tvorili 8 % z celkových výdavkov obce.

Tabuľka 19 Prehľad o návratných zdrojoch financovania

Číslo úverovej zmluvy	Dátum podpisu	Účel úveru	Splatnosť úveru - rok	Schválená výška úveru	Úrok v %	Zostatok k 31. 12. 2014
49/058/05	16.05.2005	technické vybavenie k 8 b. j.	2016	21 576,05	3,09	4227,03
605/1087/2 004	20.09.2004	výstavba nájomných bytov	2034	243 975,30	1,2	171 497,05

Zdroj: Záverečný účet obce Čekovce za rok 2014

Obec Čekovce vykonala posúdenie stavu a vývoja dlhu na základe kritérií zadlženosti obce stanovených zákonom č. 583/2004 Z. z. o rozpočtových pravidlách územnej samosprávy ako aj dlhu, vykazaného vo výkaze FIN 6-04 za obdobie 2013 – 2014.

V zmysle § 2 písm. a) zákona č. 583/2004 Z. z. o rozpočtových pravidlách územnej samosprávy návratné zdroje financovania predstavujú prostriedky rozpočtu obce z prijatých úverov, pôžičiek, návratných výpomocí, zo zmeniek a z komunálnych obligácií vydaných obcou.

Ukazovateľ dlhu v % vyjadruje pomer celkového dlhu obce a skutočných bežných príjmov za predchádzajúci rok. Ukazovateľ dlhu v % vyjadruje aj pomer ročných splátok návratných zdrojov financovania, vrátane úhrady výnosov a skutočných bežných príjmov za predchádzajúci rok. Ukazovatele dlhu v % v rokoch 2013 a 2014 neprekročili zákonom stanovené hranice 60% a 25% skutočných bežných príjmov a mali klesajúci trend.



Tabuľka 20 Posúdenie stavu a vývoja dlhu obce Čekovce v rokoch 2013, 2014

Rok	r. 2013	r. 2014
Celkový dlh obce v € (§ 17 ods. 7 zákona č. 583/2004)	7 143,03	4 227,03
Skutočné bežné príjmy za predchádzajúci rok	135 035,77	139 110,89
Súhrn ročných splátok (istina + úrok) bez ŠFRB	3 252,43	3 134,81
Ukazovatele dlhu v %:		
a) § 17 ods. 6 písm. a) zákona č. 583/2004 Z. z. (zákonom stanovená hranica max. 60 %)	<b>5,29</b>	<b>3,04</b>
b) §17 ods. 6 písm. b) zákona č. 583/2004 Z. z. (zákonom stanovená hranica max. 25 %)	<b>2,41</b>	<b>2,25</b>
Dlh obce spolu (FIN 6 – 04)	7143,03	4227,03
Počet obyvateľov k 31. 12.	438	455
Dlh obce na 1 obyvateľa v €	<b>16,30</b>	<b>9,29</b>

Zdroj: Záverečný účet obce Čekovce za rok 2014

### Prehľad majetku a zdrojov

Majetok obce Čekovce je tvorený dvojou dôležitými zložkami, obežným (krátkodobým) majetkom a neobežným (dlhodobým) majetkom. V neobežnom majetku obce je viazaných až 94,88% zdrojov obce. Jeho podstatnú časť tvorí dlhodobý hmotný majetok v podobe stavieb. Významnejšie zdroje má obec aj v dlhodobom finančnom majetku, ktorý predstavujú cenné papiere (akcie kmeňové) stredoslovenskej vodárenskej spoločnosti.

Pohľadávky obce Čekovce sú najčastejšie tvorené pohľadávkami na nájomnom v obecných bytoch a pohľadávkami za komunálny odpad a drobné stavebné odpady, pohľadávkami na daniach z nehnuteľnosti a dani za psa. Z celkovej sumy pohľadávok najväčšiu časť tvoria pohľadávky na nájomnom v obecných bytoch a to až 44,15 %.

Najpodstatnejšiu časť záväzkov obce Čekovce tvoria záväzky vo forme splátok istín úveru.

Tabuľka 21 Bilancia aktív a pasív v roku 2014

A K T Í V A		P A S Í V A	
<b>Majetok spolu</b>	<b>461 382,03</b>	<b>Vlastné imanie a záväzky spolu</b>	<b>461 382,03</b>
<b>Neobežný majetok spolu z toho:</b>	<b>437 760,88</b>	<b>Vlastné imanie z toho:</b>	<b>97 658,02</b>
Dlhodobý nehmotný majetok	165,97	Oceňovacie rozdiely	2 097,42
Dlhodobý hmotný majetok	349 126,91	Fondy	0,00
Dlhodobý finančný majetok	88 468,00	Výsledok hospodárenia	95 560,60
<b>Obežný majetok spolu z toho:</b>	<b>23 406,67</b>	<b>Záväzky z toho:</b>	<b>187 873,96</b>
Zásoby	488,33	Rezervy	600,00
Zúčtovanie medzi subjektmi VS	0,00	Zúčtovanie medzi subjektmi VS	0,00
Dlhodobé pohľadávky	0,00	Dlhodobé záväzky	175 054,15
Krátkodobé pohľadávky	5 859,27	Krátkodobé záväzky	7992,78
Finančné účty	17 059,07	Bankové úvery a výpomoci	4 227,03
Poskytnuté návratné fin. výpomoci dlh.	0,00		
Poskytnuté návratné fin. výpomoci krát.	0,00		
<b>Časové rozlíšenie</b>	<b>214,48</b>	<b>Časové rozlíšenie</b>	<b>175 850,05</b>

Zdroj: Záverečný účet obce Čekovce za rok 2014



## Časť A. II. Analýza vonkajšieho prostredia

Analýza vonkajšieho prostredia sa sústreďuje na skúmanie okolitého prostredia v ktorom sa obec Čekovce nachádza a na rozbor najvýznamnejších východiskových dokumentov z ktorých PHSR obce Čekovce vychádza, pretože obe tieto stránky ovplyvňujú rozvoj a rozvojové aktivity obce.

Vonkajšie prostredie v nadväznosti na tento strategický dokument predstavuje pre obec tie oblasti, ktoré síce ovplyvňujú jej rozvoj, avšak obec ich zároveň nedokáže nijako ovplyvniť svojou činnosťou. Analýza vonkajšieho prostredia preto obsahuje:

- analýzu vplyvu vonkajšieho prostredia na vývoj situácie v území,
- identifikáciu vonkajších faktorov rozvoja územia (výber hlavných faktorov),
- analýzu východiskových dokumentov a väzby PHSR na ne.

### A. II. 1. Vplyv vonkajšieho prostredia na vývoj situácie v obci

Rozvoj obce treba chápať v čo najširších súvislostiach a väzbách, nie izolovane, z tohto dôvodu je nutné rešpektovať aj okolité prostredie v ktorom sa obec nachádza.

#### Banskobystrický samosprávny kraj

Obec Čekovce je súčasťou Banskobystrického samosprávneho kraja (ďalej len „BBSK“). Vyšší územný celok je vyššou samosprávnou jednotkou, ktorá stojí nad obcami



a mestami, ale nie je ich nadradeným orgánom. Banskobystrický samosprávny kraj však ovplyvňuje obec Čekovce nielen po finančnej stránke, pretože obec môže od nej získavať finančné prostriedky na svoje rozvojové aktivity, ale tak isto svojimi rozvojovými prioritami, cieľmi a víziou rozvoja územia. Na druhej strane aj obec Čekovce vytvára podmienky pre hospodársky a sociálny rozvoj tohto územia.

Mapa 3 Banskobystrický samosprávny kraj

Podľa Programu hospodárskeho, sociálneho a kultúrneho rozvoja Banskobystrického samosprávneho kraja<sup>4</sup> v porovnaní s regiónmi vyspelých krajín EÚ a regiónmi SR možno konštatovať, že BBSK využíva iba čiastočne svoj rozvojový potenciál.

Najvýraznejšie rezervy sa nachádzajú v nedostatočnej úrovni využívania inovačného potenciálu, nízkom príleve priamych zahraničných investícií (ďalej len „PZI“) a podpore domácich investorov, využívaní vysokovzdelanej pracovnej sily a vytváraním pracovných miest v sektore služieb. Dôsledkom toho je jeho slabá konkurencieschopnosť a celkové

<sup>4</sup> www.bbsk.sk, na roky 2007 - 2013, v dobe tvorby PHSR obce Čekovce, BBSK nemal vypracovaný PHSR na nové programové obdobie 2014-2020



ohrozenie konkurencieschopnosti regiónu založenej hlavne na energeticky náročnej výrobe. V porovnaní so svetovými trendmi a s vývojom v okolitých krajinách je úroveň informatizácie BBSK nízka a pre budúci rozvoj nedostatočná.

Naopak konkurenčná výhoda Banskobystrického samosprávneho kraja je tvorená najmä jeho prírodným a kultúrohistorickým bohatstvom, atraktívnou vidieckou krajinou vrátane potenciálu pre rozvoj poľnohospodárstva a lesného hospodárstva, obnoviteľných zdrojov energie a agroturistiky. Kraj má dobrý potenciál aj pre ďalší rozvoj tradičných priemyselných odvetví.

Podľa Národnej stratégie regionálneho rozvoja Slovenskej republiky<sup>5</sup> najpodstatnejšie faktory rozvoja a disparity BBSK a tým pádom do určitej miery aj obce Čekovce, ktorá má svoje nezastupiteľné postavenie v oblasti hospodárskeho a sociálneho rozvoja tohto kraja, možno zahrnúť do nasledujúcich bodov:

Tabuľka 22 Faktory rozvoja a disparity BBSK

Hlavné faktory rozvoja BBSK	Hlavné disparity BBSK
<ul style="list-style-type: none"> <li>+ dobrý produkčný poľnohospodársky potenciál v oblasti pestovania kultúrnych plodín,</li> <li>+ ovocinárstvo, špecifické regionálne plodiny,</li> <li>+ potenciál vzniku spracovateľského potravinárskeho priemyslu, prípadne iných spracovateľských odvetví, ktoré na vstupe využívajú výstupy lokálnej poľnohospodárskej výroby,</li> <li>+ zlepšenie obhospodarovania podhorských oblastí,</li> <li>+ podpora vytvárania partnerstiev a odbytových organizácií pre malých farmárov vrátane cezhraničnej spolupráce,</li> <li>+ lesné hospodárstvo a potenciál v spracovaní dreva na výrobky s vyššou pridanou hodnotou,</li> <li>+ možnosť posilňovania exportu, silná exportná pozícia v odvetví hutníctva,</li> <li>+ obnova keramického a sklárskeho priemyslu,</li> <li>+ budovanie vedecko-technologických parkov so zameraním na rozhodujúce odvetvia a tradičné odvetvia – hutníctvo ľahkých kovov a strojárstvo a lesníctvo a drevospracujúci priemysel,</li> <li>+ možnosť rozvoja výroby nových produktov s vyššou pridanou hodnotou na báze obnoviteľných a nerudných surovín,</li> <li>+ využitie cezhraničnej spolupráce pre rozvoj podnikateľských aktivít,</li> <li>+ využitie kultúrno-historického potenciálu a</li> </ul>	<ul style="list-style-type: none"> <li>– nedostatočná spolupráca a koordinácia v poľnohospodárstve, vrátane vytvárania partnerstiev a klastrov so spracovateľským priemyslom,</li> <li>– chýbajúci spracovateľský priemysel nadväzujúci na poľnohospodársku produkciu,</li> <li>– nízka konkurencieschopnosť poľnohospodárstva v dôsledku nízkej produktivity a nerozvinutej trhovej infraštruktúry,</li> <li>– nevyužitý potenciál rôznych kultúrnych plodín pre oblasť energetiky a ekologického poľnohospodárstva, pestovania ovocia, vrátane drobného ovocia,</li> <li>– nedostatočne obhospodarované podhorské oblasti kraja a nedostatočná inovačná základňa pre ťažiskové odvetvia kraja, inovačné a technologické zaostávanie spôsobuje podpriemernú produktivitu práce a zvyšujúcu energetickú a surovinovú náročnosť výroby,</li> <li>– nedostatočná reštrukturalizácia priemyslu a ďalších rozhodujúcich odvetví v niektorých okresoch v regióne, nedostatok PZI v kraji, nízka orientácia na PZI do odvetví s vyššou pridanou hodnotou</li> <li>– nízky objem finalizácie výroby a prevládajúca závislosť priemyselnej produkcie od odberateľských firiem mimo kraja z dôvodu prevládajúcej výroby subdodávok s nízkou pridanou hodnotou,</li> <li>– nedostatok kvalifikovanej pracovnej sily pre ťažiskové odvetvia priemyslu, nevhodná štruktúra učebných odborov pre potreby praxe,</li> <li>– nedostatočný záujem malých firiem o spoluprácu so strednými školami pri plánovaní a príprave učebných odborov,</li> <li>– nedostatočné prepojenie vzdelávacieho systému s</li> </ul>

<sup>5</sup> Národná stratégia regionálneho rozvoja Slovenskej republiky bola prijatá uznesením vlády SR č. 296/2010 ako základný dokument na podporu regionálneho rozvoja na národnej úrovni, jej aktualizácia schválená uznesením vlády Slovenskej republiky č. 222 zo 14. mája 2014,





<p>prírodného potenciálu na rozvoj cestovného ruchu,</p> <ul style="list-style-type: none"> <li>+ vytvorenie oblastných organizácií cestovného ruchu, podpora verejno-súkromných partnerstiev,</li> <li>+ využitie regionálnych produktov a tradičných receptov,</li> <li>+ budovanie poradenských centier pre rozvoj podnikateľského prostredia,</li> <li>+ začlenenie sa do medzinárodnej spolupráce a transfer know-how, posilnenie spolupráce medzi vysokými školami a podnikateľským sektorom,</li> <li>+ možnosti využitia kombinovanej dopravy; výhodná geografická poloha pre tok tovarov a služieb, polohový potenciál kraja, logistické väzby, prepojenie Budapešť – Krakov,</li> <li>+ zvýšenie kvality a dostupnosti dopravnej infraštruktúry,</li> <li>+ podpora zelených investícií,</li> <li>+ dostatočný potenciál zdrojov vody a vysoká lesnatosť územia,</li> <li>+ využitie letiska Sliač, ktoré sa využíva aj na nepravidelnú civilnú dopravu,</li> <li>+ vytvorenie regionálneho systému celoživotného vzdelávania, spolupráca zástupcov zamestnávateľov a zástupcov sektoru školstva pri tvorbe obsahovej štruktúry stredoškolského a vysokoškolského štúdia.</li> </ul>	<p>podnikateľskou sférou,</p> <ul style="list-style-type: none"> <li>– neexistujúca sieť poradenských a inovačných centier na podporu podnikateľského prostredia,</li> <li>– podpriemerný podiel služieb na regionálnom HDP,</li> <li>– nevyužitý prírodný a kultúrno-historický potenciál pre rozvoj cestovného ruchu;</li> <li>– nedostatočná infraštruktúra cestovného ruchu a nepostačujúce využitie existujúcej infraštruktúry cestovného ruchu,</li> <li>– nedostatočná sieť cykloturistických trás v napojení na celoslovenskú sieť cyklotrás,</li> <li>– značné ekologické zaťaženie krajiny,</li> <li>– nedostatočná pozornosť venovaná ekologizácii rozvoja poľnohospodárstva a lesníctva,</li> <li>– nedobudovaná nadradená vodovodná sieť v južných okresoch kraja a nízke % napojenie obyvateľstva na ČOV,</li> <li>– relatívne nízka úroveň poľnohospodárstva z hľadiska ochrany prírody a krajiny a budúcich obnoviteľných zdrojov energie,</li> <li>– nevyhovujúca cestná infraštruktúra od R1 smerom na východ kraja, nízka dopravná dostupnosť územia,</li> <li>– neexistencia integrovaného dopravného systému, nepostačujúca dopravná a technická infraštruktúra k strediskám cestovného ruchu a k turistickým atraktivitám,</li> <li>– nepriaznivá veková štruktúra obyvateľov, vysoký podiel rómskeho etnika najmä v južných okresoch,</li> <li>– významné vnútroregionálne rozdiely vo vzdelanostnej úrovni obyvateľov,</li> <li>– vysoký podiel dlhodobo nezamestnaných na celkovom počte nezamestnaných,</li> <li>– nárast počtu obyvateľov, ktorí sú ohrození chudobou a sociálnym vylúčením, a to predovšetkým v južných okresoch,</li> <li>– závažné demografické problémy v niektorých oblastiach kraja spôsobené odchodom mladých a vzdelaných ľudí za prácou, pričom za vysokokvalifikované pracovné sily nie sú náhrady, odliv obyvateľstva z vidieka,</li> <li>– nerovnomerná sieť zariadení sociálnych služieb v jednotlivých okresoch kraja a nedostatočná propagácia regiónu a jeho komparatívnych výhod.</li> </ul>
--	--

Zdroj: Národná stratégia regionálneho rozvoja SR

Východiskovým dokumentom BBSK v programovom období 2014-2020 bude regionálna integrovaná územná stratégia (ďalej len „RIÚS“), ktorá vychádza z Integrovaného regionálneho operačného programu 2014-2020, Programu hospodárskeho, sociálneho a kultúrneho rozvoja Banskobystrického samosprávneho kraja, Územného plánu veľkého územného celku Banskobystrický kraj v platnom znení, Národnej stratégie regionálneho rozvoja, Strategického plánu rozvoja a údržby ciest na úrovni regiónov, Relevantných odvetvových koncepcií na národnej a regionálnej úrovni.





RIÚS predstavuje strednodobý strategický dokument určujúci základné rámce a prioritné oblasti pre regionálny rozvoj v ďalšom programovom období 2014 – 2020. RIÚS zohľadňuje princípy pre integrovaný prístup definované v nariadení Európskeho parlamentu a Rady (EÚ) č. 1303/2013, zo 17. decembra 2013, kde sú zakotvené zásady partnerstva a integrovaný prístup k územnému rozvoju. RIÚS je implementačným nástrojom pre Integrovaný regionálny operačný program 2014 – 2020 (ďalej len „IROP“), ktorý identifikuje najvhodnejšie investície v oblastiach regionálnej dopravy, školstva, zdravotníctva, sociálnych služieb, kultúry a životného prostredia v území BBSK. IROP 2014 – 2020 ako strategický dokument s celoštátnym dosahom bol posúdený v zmysle zákona 24/2006 Z. z. v platnom znení a v záverečnom stanovisku č. 3000/2014-3.4/zk bol odporučený na schválenie. Následne bol IROP schválený Európskou komisiou dňa 18.12.2014.

Hlavným cieľom RIÚS je integrovaným prístupom zlepšiť poskytovanie verejných služieb, dopravy, životného prostredia a zabezpečiť vyvážený rozvoj sídiel v regióne, postupné odstraňovanie regionálnych disparít, zabezpečiť vyvážený a udržateľný rozvoj.

Cieľom RIÚS BBSK je uplatnenie integrovaného prístupu v IROP na úrovni samosprávneho kraja a zamerať sa na postupné napĺňanie priorít v stratégii Európa 2020 v kontexte Národného plánu reforiem Slovenskej republiky najmä k udržateľnému, inteligentnému a inkluzívnemu rastu s ohľadom na potreby regiónu a to:

- rozvoj vybraných oblastí podmieňujúcich kvalitu života a konkurencieschopnosť v regióne,
- rozvoj a posilnenie hospodárskej, sociálnej a územnej súdržnosti na regionálnej úrovni ako predpokladu znižovania vnútroregionálnych rozdielov prostredníctvom zabezpečenia efektívneho a udržateľného poskytovania verejných služieb zabezpečovaných z miestnej a regionálnej úrovne a efektívneho využívania vnútorných zdrojov regiónu s cieľom zvyšovania konkurencieschopnosti a zlepšenia kvality života obyvateľov.

RIÚS BBSK zameriava svoje ciele a priority na:

- bezpečnú a ekologickú dopravu v samosprávnom kraji,
- efektívnejší prístup k verejným službám,
- zvýšenie konkurencieschopnosti regiónu, rozvoju kreatívneho potenciálu kraja,
- zlepšenie kvality životného prostredia a zabezpečenie trvalo udržateľného rozvoja.

Banskobystrický samosprávny kraj ako orgán pre koordináciu RIÚS preto aktualizuje projektové zámery žiadateľov za jednotlivé prioritné osi v rámci Integrovaného regionálneho operačného programu a operačných programov relevantných k IROP.

Obec Čekovce môže čerpať finančné prostriedky na svoje rozvojové aktivity a projekty z vlastných príjmov BBSK. Poskytovanie dotácií z vlastných príjmov BBSK je účelovo určené na akcie vo verejnom záujme alebo v prospech rozvoja územia BBSK a na podporu všeobecne prospešných služieb, podnikania a zamestnanosti.

**O dotácie môže obec požiadať v nasledujúcich oblastiach:**

- **Dotácie na kultúru:** dotácie na kultúru sú zahrnuté v prioritne uchovávaní a rozvíjaní kultúrneho dedičstva Banskobystrického regiónu. Z takto získaných finančných prostriedkov je možné realizovať rôzne kultúrno-spoločenské podujatia, folklórne festivaly, hudobné koncerty, či oslavy obcí a miest pri príležitosti rôznych významných jubileí.



- **Dotácie na rekonštrukciu kultúrnych pamiatok :** dotácie na rekonštrukciu kultúrnych pamiatok sú zahrnuté v prioritě uchovávanie a rozvíjanie kultúrneho dedičstva Banskobystrického regiónu.
- **Dotácie na šport :** dotácie na šport sú zahrnuté v prioritě vzdelávanie, vychovávanie a rozvíjanie telesnej kultúry detí a mládeže.
- **Dotácie na podporu mládeže:** dotácie na podporu mládeže sú zahrnuté v prioritě vzdelávanie, vychovávanie a rozvíjanie telesnej kultúry detí a mládeže.

### **Miestna akčná skupina Hontiansko-Novohradské partnerstvo**

Obec pre zabezpečenie efektívnej implementácie národnej stratégie a zvyšovania konkurencieschopnosti regiónov iniciuje aktívnu spoluprácu strategicky dôležitých partnerov v oblasti regionálneho rozvoja, ide o územné partnerstvá a združenia, partnerstvá s ďalšími obcami, územným celkom, orgánmi štátnej správy a podnikateľským sektorom.

Obec Čekovce sa uznesením č. 3/2/2015 ods. 2 písm. e). zo zasadania obecného zastupiteľstva konaného dňa 24. 04. 2015 na obecnej úrade v Čekovciach stala členom občianskeho združenia miestna akčná skupina Hontiansko-Novohradské partnerstvo (ďalej len „MAS“), ktoré je založené na spolupráci verejnej správy, podnikateľských a nepodnikateľských subjektov a občanov pôsobiacich alebo sídliacich na partnerskom území s cieľom identifikovať a realizovať stratégiu rozvoja územia.

Obec Čekovce môže čerpať finančné prostriedky na svoje rozvojové projekty v rámci výziev vyhlasovaných prostredníctvom MAS. Ide o metódu LEADER, prostredníctvom ktorej si predstavitelia dotknutého mikroregiónu určia vlastné rozvojové priority (stratégiu) a po schválení riadiacim orgánom si sami realizujú výber projektov.

Tento prístup je uskutočňovaný prostredníctvom Integrovaných stratégií miestneho rozvoja (ISMR), resp. stratégií CLLD (miestny rozvoj vedený komunitou), ktoré sú vypracované vzhľadom na miestne potreby a možnosti a zahrňujú inovatívne prvky viažuce sa na miestnu situáciu, vytváranie sietí a prípadne spoluprácu. Predkladateľom a nositeľom ISMR je územne príslušné verejno-súkromné partnerstvo, ktoré po jej schválení príslušným riadiacim orgánom (MPRV SR) nadobudne štatút Miestnej akčnej skupiny (MAS). Po nadobudnutí štatútu môže MAS prostredníctvom ISMR získať finančné zdroje na vyhlasovanie výziev z operačných programov Program rozvoja vidieka 2014-2020 (PRV) a z Integrovaného regionálneho operačného programu (IROP) 2014-2020.

MAS Hontiansko-Novohradské partnerstvo vyvíja svoju aktivitu aj na území obcí: Bzovík, Cerovo, Čabradský Vrbovok, Dolné Mladonice, Dolný Badín, Drienovo, Horné Mladonice, Horný Badín, Jalšovík, Kozí Vrbovok, Lackov, Litava, Selce, Senohrad, Trpín, Uňatín, Zemiansky Vrbovok, Dačov Lom, Dolné Plachtince, Horné Plachtince, Modrý Kameň, Príbelce, Stredné Plachtince, Sucháň.

MAS Hontiansko-Novohradské partnerstvo vznikla za účelom integrovaného sociálno-ekonomického, environmentálneho, kultúrneho a duchovného rozvoja územia pokrývajúceho katastrami vyššie uvedených obcí prostredníctvom prípravy a implementácie integrovanej stratégie rozvoja územia.

Podľa stanov MAS Hontiansko-Novohradské partnerstvo sú ich hlavnými cieľmi:

- spoločne sa podieľať na rozvoji územia a v tomto navzájom spolupracovať,



- vypracovať a implementovať integrovanú stratégiu všestranného rozvoja územia,
- zvýšiť celkovú atraktivitu územia pre návštevníkov, obyvateľov i podnikateľov,
- zefektívniť činnosť samospráv a koordináciu ich činností v oblasti rozvojových aktivít,
- zlepšiť ekonomické a sociálne pomery obyvateľov žijúcich na záujmovom území MAS,
- podporou malého a stredného podnikania a zvýšením množstva pracovných miest v oblasti,
- vytvoriť a zlepšiť podmienky pre vidiecky turizmus a agroturistiku s využitím vnútorného potenciálu územia,
- zabezpečiť koordináciu aktivít členov združenia za účelom celkového trvalo udržateľného rozvoja územia,
- podporiť činnosť občianskych iniciatív a aktivít na území MAS,
- zabezpečiť presadzovanie zámerov, ktoré svojím rozsahom a významom presahujú, možnosti jednotlivých členov vrátane zabezpečenia príslušných finančných zdrojov,
- podporiť využívanie alternatívnych a obnoviteľných zdrojov energie,
- vytvárať, koordinovať a podporiť hraničnú a cezhraničnú spoluprácu,
- rozvíjať kultúrny a spoločenský život v území,
- podporiť športové aktivity a udalosti,
- podporiť a zlepšiť príležitosti pre marginalizované skupiny obyvateľstva,
- chrániť a zlepšiť stav životného prostredia,
- propagovať a prezentovať územie.

### Štrukturálne a investičné fondy v programovom období 2014-2020

Tento programový dokument obce Čekovce sa snaží rešpektovať zásady regionálnej politiky Slovenskej republiky a princípy regionálnej politiky Európskej únie. Program rozvoja obce Čekovce preto nadväzuje na operačné programy<sup>6</sup> vypracované na základe Partnerskej dohody Slovenskej republiky na roky 2014-2020<sup>7</sup>. Partnerská dohoda definuje stratégiu, priority a podmienky na využívanie prostriedkov Európskej únie v rámci nového programového obdobia. Z vecného hľadiska sú prostriedkami Európskej únie v programovom období 2014-2020 prostriedky Európskej únie na financovanie programov v rámci operačných programov.

Preto jednou z ďalších možných ciest získavania finančných prostriedkov na realizáciu investičných akcií sú Európske štrukturálne a investičné fondy. Aj napriek tomu, že európske štrukturálne a investičné fondy sú z aspektu regionálneho rozvoja definované ako „doplnkové“ zdroje financovania, v súčasnom modli regionálnej politiky a nastavenia financovania samospráv sú práve tieto prostriedky hlavným zdrojom financií.

Z vecného hľadiska sú prostriedkami Európskej únie v programovom období 2014-2020 prostriedky Európskej únie na financovanie programov v rámci nasledovných fondov:

- Európske štrukturálne a investičné fondy:
  - Európsky fond regionálneho rozvoja (EFRR),
  - Európsky sociálny fond (ESF),

<sup>6</sup> <http://www.partnerskadohoda.gov.sk/operacne-programy-2014-2020/>

<sup>7</sup> Dňa 20. 6. 2014 uzavrela Slovenská republika s Európskou komisiou Partnerskú dohodu o využívaní európskych štrukturálnych a investičných fondov v rokoch 2014-2020, [www.partnerskadohoda.gov.sk](http://www.partnerskadohoda.gov.sk).



- Kohézny fond (KF),
- Európsky námorný a rybársky fond (ENRF),
- Európsky poľnohospodársky fond pre rozvoj vidieka (EPFRV),
- Európsky poľnohospodársky záručný fond (EPZF).
- Fond Európskej pomoci pre najodkázanejšie osoby (FEAD).
- Iniciatíva na podporu zamestnanosti mladých ľudí (IZM).

**Prioritné oblasti nového programového obdobia 2014 – 2020 sú:**

- podnikateľské prostredie priaznivé pre inovácie,
- infraštruktúra pre hospodársky rast a zamestnanosť,
- rozvoj ľudského kapitálu a zlepšenie účasti na trhu práce,
- trvalo udržateľné a efektívne využívanie prírodných zdrojov,
- moderná a profesionálna verejná správa.

Slovenská republika bude v programovom období 2014 - 2020 čerpať Európske štrukturálne a investičné fondy (ďalej len „EŠIF“) prostredníctvom operačných programov v rámci cieľa Investovanie do rastu a zamestnanosti a v rámci cieľa Európska územná spolupráca. V rámci cieľa Investovanie do rastu a zamestnanosti sa budú čerpať financie prostredníctvom nasledujúcich operačných programov:

*Tabuľka 23 Operačné programy cieľa investovania do rastu a zamestnanosti*

Operačné programy	Riadiaci orgán	Fond EÚ
Výskum a inovácie	MŠVVŠ SR	EFRR, ESF
Integrovaná infraštruktúra	MDVRR SR	KF, EFRR
Ľudské zdroje	MPSVR SR	EFRR, ESF
Kvalita životného prostredia	MŽP SR	KF, EFRR
Integrovaný regionálny OP	MPRV SR	ESF, EFRR
Efektívna verejná správa	MV SR	EFRR, ESF
Technická pomoc	ÚV SR	EFRR
Program rozvoja vidieka	MPRV SR	EPFRV
Rybné hospodárstvo	MPRV SR	EFNRH

Zdroj: (<http://www.partnerskadohoda.gov.sk>)

V rámci cieľa Európska územná spolupráca bude Slovensko čerpať financie prostredníctvom nasledujúcich operačných programov:

*Tabuľka 24 Operačné programy cieľa európska územná spolupráca*

Operačný program	Orgán zodpovedný za prípravu a implementáciu
SK - CZ 2014 - 2020	MPRV SR
SK - AT 2014 - 2020	MPRV SR
PL - SK 2014 - 2020	MPRV SR
SK - HU 2014 - 2020	MPRV SR
ENI HU - SK - RO - UA 2014 – 2020	MPRV SR



Programy nadnárodnej spolupráce	Orgán zodpovedný za prípravu a implementáciu
Stredná Európa	ÚV SR
ETC Dunaj	ÚV SR
Programy medziregionálnej spolupráce	Orgán zodpovedný za prípravu a implementáciu
INTERREG	MH SR
ESPON	MDVRR SR
INTERACT	BSK/MH SR
URBACT	MDVRR SR

Zdroj: (<http://www.partnerskadohoda.gov.sk>)

Pre obec Čekovce sú najvýznamnejšími a najpravdepodobnejšími zdrojmi financovania jej rozvojových projektov v rámci EŠIF prostriedky z Programu rozvoja vidieka 2014-2020. Program rozvoja vidieka 2014-2020 okrem iného kladie dôraz na skvalitnenie života vo vidieckych oblastiach a diverzifikáciu vidieckeho hospodárstva v rámci vytvárania nových pracovných príležitostí, vzdelávania, obnovy a rozvoja obcí, čo prispeje k zníženiu regionálnych rozdielov vidieka na Slovensku.

Program rozvoja vidieka 2014-2020 bude financovať rozvojové aktivity obcí v rámci **opatrenia č. 7 Základné služby a obnova dedín vo vidieckych oblastiach.**

Hlavnými cieľmi opatrenia sú:

- zlepšenie kvality života a podpora ekonomického rozvoja vrátane formovania vidieckych komunít s dôrazom na využitie miestneho kultúrno-historického potenciálu,
- rozvoj IKT vo vidieckych obciach a zvýšenie podielu využívania a spracovanie odpadovej biomasy rastlinných zvyškov a exkrementov živočíšnej výroby a iných OZE na produkciu energie.

V rámci uvedeného opatrenia budú mať obce do 1000 obyvateľov možnosť uchádzať sa o finančné prostriedky cez štyri podopatrenia, ktorými sú:

**Podopatrienie 7.2.** *Podpora investícií do budovania, zlepšenia alebo rozšírenia všetkých typov malej infraštruktúry vrátane investícií do obnoviteľných zdrojov energie a úspor energie.*

**Opis typu operácie:**

- výstavba, rekonštrukcia, modernizácia, dostavba kanalizácie, vodovodu, alebo čistiarne odpadových vôd;
- výstavba a rekonštrukcia miestnych komunikácií, lávok, mostov, chodníkov a záchytných parkovísk, autobusových zastávok, výstavba, rekonštrukcia a údržba odvodňovacích kanálov, prehlbovanie existujúcich obecných studní. V prípade investícií do miestnych komunikácií, tie budú umožnené len v malom rozsahu a za predpokladu, že prispievajú k oživeniu znevýhodnenej vidieckej oblasti, kde môže zlepšiť prepojenie medzi vidieckymi oblasťami a širšou dopravnou sieťou, príp. budú prispievať k miestnemu ekonomickému rozvoju (napr. k rozvoju vidieckeho cestovného ruchu a pod.);
- zlepšenie vzhľadu obcí – úprava a tvorba verejných priestranstiev, námestí, parkov a pod.

**Podopatrienie 7.3.** *Podpora infraštruktúry širokopásmového internetu vrátane jej budovania, zlepšenia a rozšírenia, podpora pasívnej infraštruktúry širokopásmového internetu a zabezpečenie prístupu k širokopásmovému internetu a verejnému e-governmentu.*





### Opis typu operácie:

Vytvorenie prístupu k širokopásmovému internetu prostredníctvom budovania prístupových sietí s rýchlosťou min. 30 Mbit/s, vrátane zriadenia verejne prístupného miesta. Oprávnené budú projekty zavádzania tzv. “poslednej míle”. Riešenie prístupových sietí bude nadväzovať na ukončenie prvej fázy výstavby regionálnych sietí, financovanej z OP II, resp. tam, kde už sú regionálne siete dostupné a je preukázané zlyhanie trhu.

Oprávnené sú činnosti, ktoré sa týkajú investícií do infraštruktúry širokopásmového internetu, napr.:

- vytvorenie a zabezpečenie prístupu k širokopásmovej infraštruktúre vrátane zariadení na prenos a zber signálu (backhaul) a pozemných zariadení (napr. pevné, pozemné, bezdrôtové alebo satelitné technológie alebo kombinácie týchto technológií);
- budovanie pasívnej širokopásmovej infraštruktúry (napr. inžinierske siete, ako je kladenie káblových rozvodov a zapájanie iných sieťových prvkov, ako sú napr. neaktivované optické vlákna atď.) v súčinnosti s ostatnými infraštruktúrami (energetické, dopravné, vodné, kanalizačné siete atď.).

**Podopatrenie 7. 4.** *Podpora investícií do zriaďovania, zlepšenia alebo rozšírenia miestnych základných služieb pre vidiecke obyvateľstvo vrátane služieb v oblasti voľného času a kultúry do súvisiacej infraštruktúry.*

### Opis typu operácie:

- investície súvisiace s vytváraním podmienok pre trávenie voľného času vrátane príslušnej infraštruktúry – napr. výstavba/rekonštrukcia/modernizácia športovísk a detských ihrísk, amfiteátróv, investície do rekonštrukcie nevyužívaných objektov v obci pre komunitnú/spolkovú činnosť vrátane rekonštrukcie existujúcich kultúrnych domov;
- zriadenie nových, prístavba, prestavba, rekonštrukcia a modernizácia existujúcich domov smútku vrátane ich okolia;
- investície súvisiace so zvyšovaním kvality života obyvateľov – investície spojené s odstraňovaním malých tzv. divokých skládok odpadov resp. opusteného odpadu;
- investície súvisiace so zvýšením bezpečnosti a prevencie proti vandalizmu na verejných priestoroch (montáž kamerových systémov a iných bezpečnostných prvkov);
- investície súvisiace s vytváraním podmienok pre rozvoj podnikania – rekonštrukcie nevyužívaných objektov v obci pre podnikateľskú činnosť, výstavba/rekonštrukcia tržníc pre podporu predaja miestnych produktov a pod.;
- investície do využívania OZE vrátane investícií spojenými s úsporou energie – len ako súčasť investícií do miestnych služieb.

**Podopatrenie 7. 5.** *Podpora investícií pre verejné využívanie rekreačnej infraštruktúry, informačnej a drobnej infraštruktúry cestového ruchu.*

### Opis typu operácie:

- investície, ktoré súvisia s vytvorením, udržiavaním, obnovou a skvalitňovaním turisticky zaujímavých objektov, bodov a miest vrátane príslušnej infraštruktúry – miestne kultúrne, historické, prírodné a iné objekty a zaujímavosti, zriadenie múzejných a galerijných zariadení a pod.;
- investície do rekreačnej infraštruktúry, turistických informácií a informačných tabúl v turistických lokalitách na verejné využitie, budovanie drobných obslužných zariadení pre turistov, informačné body, smerové tabule, kiosky a pod.;





- budovanie, rekonštrukcia náučných chodníkov, cykloturistických chodníkov, ich napojenie na náučné chodníky, budovanie doplnkovej infraštruktúry (odpočinkové miesta, prístrešky, stojany na bicykle a pod.), výstavba vyhladkových veží, budovanie, údržba a obnova cykloturistického značenia na existujúcich cykloturistických trasách a pod.

## STEEP analýza

Pri riešení problémov a výziev je potrebné si uvedomiť, že ich riešenie môže byť v budúcnosti ovplyvnené rôznymi vonkajšími faktormi, ktoré obec nedokáže ovplyvniť. STEEP analýza pomáha obci a jej predstaviteľom predvídať budúci možný vývoj a na tieto zmeny sa pripraviť. STEEP analýza pomôže získať obraz o sociálnom, technologickom, ekonomickom, ekologickom, politickom a hodnotovom prostredí, ktoré vplýva na rozvoj obce.

### Formulár č. A 8 (6) – STEEP analýza (analýza externého prostredia)

Sociálne	Technologické	Ekonomické	Ekologické	Politické	Hodnoty
Rast počtu obyvateľstva, starnutie, migrácia mladých ľudí do miest, záujem o sociálne služby	Úroveň technológie poskytovateľa	Nové trhy a nové príležitosti v oblasti priemyslu, výroby a služieb (napr. cestovný ruch)	Vplyv rozličných subjektov na životné prostredie	Politika Vlády SR v hospodárskej, sociálnej a environmentálnej oblasti	Zmena postojov k lokálnemu rozvoju
Zmena postojov a správania	Dostupná technológia a využívanie technológií	Klesajúce trhy v niektorých poskytovaných službách	Možnosti obnovy a tvorby životného prostredia	Štandardy na politickej scéne	Organizačná kultúra a zmena životného štýlu,
Zmeny správania klientov, aktívny tretí sektor	Technológia využívaná obyvateľmi, podnikateľmi, tretím sektorom.	Možné a dostupné finančné zdroje	Politika životného prostredia	Legislatíva a jej zmeny	Tímová spolupráca
Móda	Kontakt s obyvateľmi prostredníctvom technológie	Vplyv daňovej politiky, daňové zaťaženie	Podpora tvorby a ochrany životného prostredia	Zmena vlády ako výsledok volieb	Osobné hodnoty, hodnotová hierarchia
Nárast kriminality, chudoby.	Zlepšovanie kvality poskytovaných služieb verejnosti	Využívanie štrukturálnych fondov EÚ pre spolufinancovanie projektov	Objavenie doteraz neidentifikovaných zdrojov znečistenia životného prostredia	VÚC podporujúca miestny rozvoj, podpora Vlády SR	Rasizmus, xenofóbia, závislosti

Zdroj: Metodika na vypracovanie PHRSR obce/obcí/VÚC 2015, vlastné spracovanie.



### Časť A. III. Zhodnotenie súčasného stavu územia

Swot analýza obce Čekovce bola použitá ako metóda, ktorá vychádza:

- z analýzy doterajšieho vývoja,
- súčasného stavu obce s uvedením jeho silných stránok,
- súčasného stavu obce s uvedením jeho slabých stránok,
- jeho potenciálnych rozvojových zdrojov – príležitostí (šanci),
- jeho potenciálnych ohrození rozvojových zámerov – hrozieb (rizík).

Pre definovanie základných prvkov SWOT analýzy obce boli využité:

- poznatky z doterajšieho vývoja a súčasného stavu vybavenia obce,
- rozvojové zámery obce,
- strategické ciele, ich priority a opatrenia.

**Silné stránky obce** predstavujú potenciálne faktory ďalšieho rozvoja obce vo všetkých základných oblastiach. Vytvárajú východiskovú základňu pre stanovenie reálnych rozvojových cieľov.

**Slabé stránky** obce predstavujú limitujúce faktory rozvojových zámerov a oblastí, na ktoré treba sústrediť pozornosť orgánov samosprávy. Slabé stránky podmieňujú územné disparity.

**Príležitosti** (šance) sú faktormi, ktoré umožňujú pri ich využití naplnenie rozvojových zámerov obce, ich reálnosť a urýchlenie. Poznanie reálnych príležitostí je východiskom stanovenia splniteľných rozvojových cieľov.

**Ohrozenia** (riziká) predstavujú skutočnosti, ktoré môžu negatívne ovplyvniť resp. spomaliť realizáciu strategických cieľov rozvoja obce. Dôsledná analýza možností vzniku rizík na celospoločenskej i komunálnej úrovni predstavuje predovšetkým analýzu možností pri zabezpečovaní finančných zdrojov.

### SWOT analýza

Formulár č. A 10 (7) – SWOT analýza

Poloha obce a väzba na vonkajšie okolie	
Silné stránky	Slabé stránky
+ výhodná poloha obce vzhľadom na blízkosť k jednému z hlavných uzlov regiónu – k mestu Krupina, + priaznivé podmienky obce pre rozvoj sociálnej, spoločenskej a kultúrnej funkcie, + priaznivé podmienky obce pre rozvoj obytnej funkcie.	– neusporiadaná urbanistická štruktúra obce, – nejasné vlastnícke pomery u časti pozemkov v katastrálnom území obce a pod miestnymi komunikáciami, katastrálne územie obce má horský charakter.
Príležitosti	Ohrozenia
<ul style="list-style-type: none"> <li>▪ využitie katastrálneho územia obce pre bytovú, občiansku, spoločenskú a podnikateľskú výstavbu,</li> <li>▪ možnosť kooperácie riešenia otázok a problémov regionálneho charakteru s okolitými obcami, možnosť využitia prírodného a vidieckeho prostredia na agroturistické aktivity a vidiecky cestovný ruch.</li> </ul>	<ul style="list-style-type: none"> <li>▪ nedostatok vlastných i verejných finančných zdrojov na financovanie projektov v rámci dopravnej infraštruktúry a občianskej vybavenosti.</li> </ul>



<b>Demografický vývoj a ľudské zdroje</b>	
<b>Silné stránky</b>	<b>Slabé stránky</b>
<ul style="list-style-type: none"> <li>+ takmer jednotná národnostná a náboženská štruktúra obyvateľstva,</li> <li>+ existujúca materská škola,</li> <li>+ mladé rodiny s deťmi.</li> </ul>	<ul style="list-style-type: none"> <li>- emigrácia obyvateľov,</li> <li>- nedostatok pracovných príležitostí,</li> <li>- pomerne vysoká miera nezamestnanosti,</li> <li>- časová a finančná náročnosť dochádzania do zamestnania</li> <li>- nepriaznivá vzdelanostná štruktúra v obci (prevaha základného a učňovského vzdelania),</li> <li>- nedostatočná ponuka pracovných príležitostí priamo v obci.</li> </ul>
<b>Príležitosti</b>	<b>Ohrozenia</b>
<ul style="list-style-type: none"> <li>▪ podpora bytovej výstavby, rast bytového fondu obce, najmä pre mladé rodiny,</li> <li>▪ vybudovanie zariadení občianskej vybavenosti, obnova, prípadne vybudovanie, nových oddychových zón a parkov,</li> <li>▪ zlepšujúca sa veková štruktúra obyvateľstva.</li> </ul>	<ul style="list-style-type: none"> <li>▪ nepriaznivý ekonomický a sociálny vývoj v spoločnosti, ohrozené existenčné podmienky pre zabezpečenie rodiny,</li> <li>▪ nezamestnanosť, odchádzanie za prácou, nepriaznivá vzdelanostná štruktúra obyvateľstva.</li> </ul>
<b>Záujmové združenia, kultúrne a spoločenské aktivity</b>	
<b>Silné stránky</b>	<b>Slabé stránky</b>
<ul style="list-style-type: none"> <li>+ existencia kultúrneho objektu v obci,</li> <li>+ tradícia v organizovaní kultúrnych a športových podujatí,</li> <li>+ klub dôchodcov, klub mládeže, dobrovoľného požiarného zboru.</li> </ul>	<ul style="list-style-type: none"> <li>– nedostatočná zapojenosť podnikateľských subjektov na kultúrno-spoločenských podujatiach, upadanie záujmu o tradičné obecné kultúrno – spoločenské podujatia</li> </ul>
<b>Príležitosti</b>	<b>Ohrozenia</b>
<ul style="list-style-type: none"> <li>▪ zapojenie všetkých vekových zložiek obyvateľstva na záujmových aktivitách obce,</li> <li>▪ poskytovanie obecných priestorov k organizovaniu kultúrnych podujatí, pokračovanie v tradíciách obce v organizovaní kultúrnych a spoločenských podujatí.</li> </ul>	<ul style="list-style-type: none"> <li>▪ nedostatok finančných zdrojov na splnenie spoločenských, kultúrnych a športových zámerov,</li> <li>▪ stagnujúci, prípadne nepriaznivý demografický vývoj (veková štruktúra), slabší záujem, najmä mladších občanov o činnosť v záujmových združeniach v obci.</li> </ul>
<b>Sociálna (občianska) infraštruktúra</b>	
<b>Silné stránky</b>	<b>Slabé stránky</b>
<ul style="list-style-type: none"> <li>+ dobrá úroveň bytovej vybavenosti obce,</li> <li>+ rozhodujúci podiel rodinných domov v bytovom fonde obce,</li> <li>+ uspokojivý priemerný vek bytového fondu,</li> <li>+ zabezpečenie plnenia úloh v oblasti sociálnej starostlivosti prostredníctvom Spoločnej úradovne v Krupine.</li> </ul>	<ul style="list-style-type: none"> <li>– malý záujem občanov o prestavbu, nadstavbu, rekonštrukcie rodinných domov,</li> <li>– neúplný základný sortiment ponuky tovarov a služieb v obci,</li> <li>– nevybudované zdravotnícke a sociálne zariadenia, zastaralá materská škôlka v obci.</li> </ul>



<b>Príležitosti</b>	<b>Ohrozenia</b>
<ul style="list-style-type: none"> <li>▪ príprava projektov, vybudovanie, prípadne rekonštrukcia komunitných centier obce,</li> <li>▪ pripravenosť pozemkov pre bytovú, podnikateľskú i občiansku výstavbu, rozšírenie ponuky služieb a tovarov, najmä čo sa týka rozmanitosti a kvality.</li> </ul>	<ul style="list-style-type: none"> <li>▪ stav prípravy projektov pre jednotlivé zámery a nedostatok finančných zdrojov,</li> <li>▪ prípadná neúspešnosť projektov pre riešenie rozvoja občianskej infraštruktúry, vysoký stupeň opotrebenia jednotlivých obecných objektov, potreba údržby, opráv, rekonštrukcií, ako aj zlepšenia ich vnútorného vybavenia.</li> </ul>
<b>Environmentálne a životné prostredie obce</b>	
<b>Silné stránky</b>	<b>Slabé stránky</b>
<ul style="list-style-type: none"> <li>+ blízkosť prírodných prvkov a horského prostredia,</li> <li>+ dostatok priestorov pre budovanie tzv. zelených zón rekreácie a oddychu, dostatok pitnej a úžitkovej vody.</li> </ul>	<ul style="list-style-type: none"> <li>– všeobecný nezáujem obyvateľstva o zlepšovanie ŽP a odstraňovanie príčin,</li> <li>– existencia zdrojov znečistenia povrchových a podzemných vodných zdrojov,</li> <li>– všeobecne nízka miera vynúiteľnosti práva v oblasti ochrany a udržateľnosti ŽP,</li> <li>– nevyužitie výhodného prostredia, najmä v okolí obce pre budovanie zón rekreácie a oddychu.</li> </ul>
<b>Príležitosti</b>	<b>Ohrozenia</b>
<ul style="list-style-type: none"> <li>▪ využitie prírodného potenciálu na vytváranie a zveľaďovanie existujúcich rekreačných zón,</li> <li>▪ dohoda, partnerstvo obce s ohrozovateľmi životného prostredia,</li> <li>▪ rozšírenie separovaného zberu odpadov a ich zhodnocovania,</li> <li>▪ likvidácia divokých skládok, zvýšiť vedomie obyvateľstva vo sfére ŽP.</li> </ul>	<ul style="list-style-type: none"> <li>▪ ohrozovanie obce prašnosťou a znečisťovaním ovzdušia vplyvom budovania technickej infraštruktúry,</li> <li>▪ ohrozovanie čistoty spodných vôd septikmi pri rodinných domoch, vytváranie nepovolených divokých skládok odpadu.</li> </ul>
<b>Technická infraštruktúra</b>	
<b>Silné stránky</b>	<b>Slabé stránky</b>
<ul style="list-style-type: none"> <li>+ vybavenosť zásobovania obce pitnou vodou z vlastných vodných zdrojov,</li> <li>+ dostatok priestorov pre budovanie občianskej a technickej infraštruktúry.</li> </ul>	<ul style="list-style-type: none"> <li>– zlý stav miestnych komunikácií,</li> <li>– neustála potreba investícií na údržbu a modernizáciu zariadení technickej infraštruktúry,</li> <li>– nevybudovaná kanalizácia a plynofikácia v obci,</li> <li>– zastaralosť obecných budov – potreba rekonštrukcie a modernizácie ich vnútorného vybavenia, nedostatočná obchodná sieť (ponuka a rozmanitosť tovaru).</li> </ul>



<b>Príležitosti</b>	<b>Ohrozenia</b>
<ul style="list-style-type: none"> <li>▪ rekonštrukcia miestnych komunikácií</li> <li>▪ rekonštrukcia zastaraných vodovodných potrubí,</li> <li>▪ úpravy obecných verejných priestranstiev,</li> <li>▪ rekonštrukcia a modernizácia vnútorného vybavenia obecných budov,</li> <li>▪ rekonštrukcia miestneho rozhlasu,</li> <li>▪ obnova verejného osvetlenia obce,</li> <li>▪ vybudovanie kompostovacieho zariadenia na zhodnocovanie biologického odpadu v obci.</li> </ul>	<ul style="list-style-type: none"> <li>▪ nedostatok vlastných zdrojov na financovanie našich zámerov,</li> <li>▪ nepripravenosť projektov na získanie finančných zdrojov z fondov EÚ a SR,</li> <li>▪ narušovanie urbanistickej štruktúry a vzhľadu obce starými, najmä hospodárskymi budovami</li> </ul>
<b>Ekonomické podmienky a podnikateľské prostredie</b>	
<b>Silné stránky</b>	<b>Slabé stránky</b>
<ul style="list-style-type: none"> <li>+ predpoklady rozvoja podnikania a rozširovania obchodu a služieb pre občanov v obci,</li> <li>+ dostatok pozemkov pre výstavbu objektov bytovej a občianskej vybavenosti obce,</li> <li>+ priaznivý podiel ekonomicky aktívneho obyvateľstva, obecný majetok, možnosti jeho efektívnejšieho využitia, vrátane podnikania s ním.</li> </ul>	<ul style="list-style-type: none"> <li>– potreba využitia verejných zdrojov a úverových prostriedkov (EŠIF, SR),</li> <li>– nepripravené projektové dokumentácie k žiadam z EŠIF,</li> <li>– nízka finančná a daňová sila obce,</li> <li>– vysoký stupeň opotrebenia obecného majetku.</li> </ul>
<b>Príležitosti</b>	<b>Ohrozenia</b>
<ul style="list-style-type: none"> <li>▪ zvýšenie finančnej a daňovej sily obce,</li> <li>▪ priaznivé predpoklady pre čerpanie zo EŠIF, racionalizačné opatrenia a program úspory nákladov v samospráve a obecných budovách.</li> </ul>	<ul style="list-style-type: none"> <li>▪ nedostatok finančných prostriedkov na rozvoj obce,</li> <li>▪ neúspešné projekty na čerpanie finančných prostriedkov z rozpočtu SR a EÚ,</li> <li>▪ nepriaznivé vplyvy technickej infraštruktúry na životné prostredie obce, ˇ</li> <li>▪ celkový rast nákladov na činnosť samosprávy, najmä rast cien energií, služieb, tovarov, nákladov na verejné účely obce a pod..</li> </ul>

Zdroj: vlastné spracovanie, PHSR obce Čekovce 2007-2013

Swot analýza silných a slabých stránok, príležitostí a ohrození poskytla prehľad potenciálnych obmedzení i možností pri ďalšom rozvoji obce. Jej zhodnotenie umožnilo stanoviť nevyhnutné priority strategických cieľov v jednotlivých oblastiach a prijať opatrenia na zabezpečenie ich dosiahnutia. Analýza príležitostí a ohrození umožnila odhaliť doteraz nevyužitú šancu a súčasne definovať riziká, s ktorými sa samospráva môže v ďalšom období stretnúť.



## Časť B – Strategická časť

*Programu sociálneho rozvoja a hospodárskeho rozvoja obce Čekovce  
na roky 2015 - 2022*

Strategická časť obsahuje stratégiu rozvoja obce pri zohľadnení jeho vnútorných špecifik a určuje hlavné ciele a priority rozvoja obce pri rešpektovaní princípov regionálnej politiky v záujme dosiahnutia vyváženého udržateľného rozvoja územia.

Strategická časť Programu hospodárskeho a sociálneho rozvoja obce Čekovce na roky 2015 – 2022 preto nadväzuje na analytickú časť, ktorá predstavuje komplexnú analýzu územia. Táto časť PHSR obsahuje stratégiu rozvoja obce s ohľadom na jej vnútorné špecifiká a danosti. Jej súčasťou je strategická vízia, formulácia a návrh stratégie rozvoja, ako aj formulácia cieľov v hospodárskej, sociálnej a environmentálnej oblasti.

Strategická časť obsahuje:

- víziu územia,
- formuláciu a návrh stratégie,
- výber a popis strategických cieľov v jednotlivých politikách – oblastiach rozvoja (hospodárska, sociálna, environmentálna).

### Časť B. I. Vízia rozvoja územia obce Čekovce

Pri stanovení vízie rozvoja územia obce Čekovce bolo nutné prihliadať na ten fakt, že sa vzťahuje k dlhodobému horizontu. Vízia by mala byť v súlade s aktualizovanou Národnou stratégiou regionálneho rozvoja SR, ktorá definuje hlavné faktory rozvoja slovenských regiónov, analyzuje regionálne disparity a prognózuje hospodársky vývoj v týchto regiónoch.

Vízia regionálneho rozvoja predstavuje stav, ku ktorému má Slovensko za niekoľko rokov dospieť, vymedzuje rámec pre definovanie strategických cieľov a priorít na obdobie 2014 až 2020 s výhľadom do roku 2030, ako aj postupy na ich dosiahnutie. Vízia regionálneho rozvoja je definovaná nasledovne: **„Slovensko sa má stať krajinou s vysokou kvalitou života všetkých občanov. Každý región bude využívať svoje danosti v prospech svojho udržateľného hospodárskeho, sociálneho, environmentálneho a územného rozvoja, a tým aj Slovenskej republiky, ako vyspelého, hospodársky, politicky a sociálne súdržného členského štátu Európskej únie.“**

Osobitný dôraz sa kladie na strategický cieľ národnej stratégie, ktorým je: **„Integrovaným a výsledkovo orientovaným prístupom k regionálnemu rozvoju a na základe využitia vnútorného potenciálu regiónov zvýšiť do roku 2030 adaptabilitu, konkurencieschopnosť a výkonnosť regiónov pri súčasnom zvyšovaní kvality života ich obyvateľov a rešpektovaním princípov trvalo udržateľného rozvoja“.**

Rozvojová vízia obce predstavuje takmer zidealizované predstavy obyvateľov obce i manažmentu obecnej samosprávy o tom, ako by obec v dlhodobom horizonte mala vyzeráť, ako by mali jej obyvatelia v nej žiť, ako by sa mali v obci cítiť, akú kvalitu života by im obec mala v budúcnosti ponúknuť. Je to vízia predovšetkým pre ekonomicky aktívnu a mladú generáciu obce, ale i vízia pre pokojný a zabezpečený život občanov v poproduktívnom veku.

Predstava alebo rozvojová vízia obce je prvým krokom pre stanovenie žiadaných rozvojových potrieb a vo vecnej rovine slúži na stanovenie dlhodobých i krátkodobých





cieľov, priorít a opatrení, ktoré sa v dlhodobom programovom dokumente obce ďalej rozpracovávajú do konkrétnej vecnej podoby.

Vízia obce vychádza z predstáv obyvateľov vyslovených na verejných zhromaždeniach občanov i pri iných príležitostiach a aj zo zámerov obecnej samosprávy a jej volených predstaviteľov.

### **Rozvojová vízia obce Čekovce**

Obec Čekovce má potenciálne predpoklady byť pre svojich občanov miestom pre pokojné bývanie, v zdravom a čistom prostredí. Vízia bude pokračovaním kresťanských a rodinných tradícií v rozvoji a živote obce.

*„ Strategickou víziou obce Čekovce je využitím vnútorného potenciálu obce vytvoriť príťažlivú a zaujímavú obec s prevládajúcim vidieckym charakterom osídlenia s komplexne vybudovanou infraštruktúrou, kvalitnými službami, prioritne zameriavajúcou sa na potreby svojich občanov, zabezpečujúcu primeranú kvalitu života, s bohatou ponukou možností trávenia voľného času a so zdravým životným prostredím“.*

Neoddeliteľnou súčasťou rozvojovej vízie obce je i vybudovanie občianskej spoločnosti na princípoch spoluzitia aktivity a solidarity, s dobrými medzilidskými vzťahmi.

### **Časť B. II. Strategický cieľ rozvoja územia obce Čekovce**

Naplnenie dlhodobej vízie rozvoja obce Čekovce vedie cez stanovenie a plnenie strategických cieľov rozvoja obce, ich priorít a opatrení. Tieto boli stanovené predovšetkým na základe problémov, ich príčin a dôsledkov v súčasnom stave obce.

### **Strategický cieľ rozvoja obce Čekovce**

*„ Strategickým cieľom je postupné využitie prírodného potenciálu obce so zabezpečením jej ekologickej stability, vybudovanie obce urbanisticky usporiadanej, zabezpečenej bytovou a občianskou vybavenosťou, s potrebnou technickou a sociálnou infraštruktúrou. Naplnenie cieľovej rozvojovej vízie by malo priniesť nové možnosti pre rozvoj podnikania, vznik pracovných príležitostí v obci a jej okolí, priaznivé podmienky pre materiálne zabezpečený a duchovne bohatý život. Obec by mala poskytovať svojim obyvateľom priaznivé podmienky pre záujmové, kultúrne, športové a iné vyžitie, ako aj možnosti oddychu a rekreácie, pri primeranom zdravotnom a sociálnom zabezpečení.“*

Ako sme už uviedli, stratégia rozvoja obce je spracovaná v súlade s aktualizovanou Národnou stratégiou regionálneho rozvoja Slovenskej republiky. Táto stratégia, spracovaná v súlade so stratégiou Európa 2020, definuje 5 prioritných oblastí na dosiahnutie cieľa – vytvoriť konkurencieschopnú, pracovné miesta vytvárajúcu a na poznatkoch založenú ekonomiku:

- **PO 1 – Ľudské zdroje – zvýšenie kvality ľudského kapitálu,**
- **PO 2 – Ekonomická výkonnosť a konkurencieschopnosť hospodárstva,**



- **PO 3 – Štrukturálne zmeny,**
- **PO 4 – Poznatkovo orientovaná ekonomika,**
- **PO 5 – Ochrana a tvorba životného prostredia.**

Týchto 5 prioritných oblastí je premietnutých do navrhovaných priorit v stratégii rozvoja obce Čekovce. Pre naplnenie vízie obce, obec stanovila tri prioritné oblasti svojho rozvoja počas rokov 2015 – 2022. Jedná sa o tieto oblasti:

- **Prioritná oblasť I. HOSPODÁRSKA:** Uvedená prioritná oblasť sa zameriava na podporu podnikania a partnerskej spolupráce s okolitými subjektmi, obcami, mestami a VÚC, na rozvíjanie cestovného ruchu a skvalitnenie technickej a dopravnej infraštruktúry. Oblasť pozostáva zo 4. priorit – *oblasť podnikateľského prostredia a cestovného ruchu; technickej infraštruktúry; dopravy a komunikácií; partnerskej spolupráce.*
- **Prioritná oblasť II. SOCIÁLNA:** Prioritná oblasť sociálna politika sa sústreďí na rozvíjanie ľudských zdrojov v území obce, čo znamená investovanie do bytovej politiky a podpory individuálnej výstavby, do skvalitnenia a dobudovania občianskej vybavenosti a zabezpečenia primeranej kvality života obyvateľov vo všetkých jeho oblastiach. Pozostáva zo 4. priorit - *rozvoj ľudských zdrojov; rozvoj sociálnej infraštruktúry a služieb; školstvo, kultúra, šport a voľný čas; bezpečnosť obyvateľov.*
- **Prioritná oblasť III. ENVIRONMENTÁLNA:** Environmentálnou politikou sa obec snaží zabezpečiť pre obyvateľov obce a jej návštevníkov zdravé životné prostredie. Táto prioritná oblasť pozostáva z 3. priorit - *racionálne využívanie prírodného potenciálu; odpadové hospodárstvo; ochrana životného prostredia.*

V týchto prioritných oblastiach rozvoja si obec stanovila strategické ciele a navrhla opatrenia, ktorými tieto strategické ciele dosiahne.

*Formulár č. S 1(8) – Hierarchia strategických cieľov*

<b>Rozvojová vízia</b>	<i>Využitím vnútorného potenciálu obce vytvoriť prít'azlivú a zaujímavú obec s prevládajúcim vidieckym charakterom osídlenia s komplexne vybudovanou infraštruktúrou, kvalitnými službami, prioritne zameriavajúcou sa na potreby svojich občanov, zabezpečujúca primeranú kvalitu života, s bohatou ponukou možností trávenia voľného času a so zdravým životným prostredím</i>		
<b>Prioritná oblasť</b>	<b>1. Prioritná oblasť - Hospodárska</b>	<b>2. Prioritná oblasť - Sociálna</b>	<b>3. Prioritná oblasť - Environmentálna</b>
<b>Globálne ciele</b>	Zabezpečiť ekonomicky stabilnú samosprávu založenú na podporovaní miestne hospodárstva a rozvíjaní vnútorného potenciálu územia a dobudovanie dopravnej a technickej infraštruktúry.	Rozvíjať ľudské zdroje, skvalitniť a dobudovať občiansku vybavenosť a zabezpečiť primeranú kvalitu života obyvateľov vo všetkých jeho oblastiach.	Zabezpečiť pre obyvateľov obce a jej návštevníkov zdravé životné prostredie.



Prioritná oblasť	1. Prioritná oblasť - Hospodárska	2. Prioritná oblasť - Sociálna	3. Prioritná oblasť - Environmentálna
<b>Opatrenie</b>	1.1. Podpora malého a stredného podnikania  1.2. Rozvíjanie turistickej infraštruktúry  1.3. Skvalitnenie miestnej dopravnej infraštruktúry  1.4. Dobudovanie a zlepšenie technickej infraštruktúry  1.5. Spolupráca s okolitými a partnerskými obcami	2.1. Bytová politika, individuálna bytová výstavba  2.2. Zvyšovanie bezpečnosti obyvateľov  2.3. Zlepšenie kvality sociálnej infraštruktúry a verejných budov  2.4. Kultúrna infraštruktúra a šport  2.5. Rekonštrukcia a skvalitnenie materiálno-technického vybavenia materskej školy so školskou jedálňou	3. 1. Formovanie obrazu krajiny, priestorové a funkčné usporiadanie územia obce  3.2. Odpadové hospodárstvo  3.3. Zdravé životné prostredie

Zdroj: Metodika na vypracovanie PHRaSR obce/obcí/VÚC 2015, vlastné spracovanie.

Základným predpokladom pre splnenie stanovených cieľov je získanie potrebných finančných zdrojov. Ide najmä o financie z verejných fondov, resp. štrukturálnych a investičných fondov Európskej únie.

Ďalším predpokladom pre úspešné splnenie strategických cieľov je dôsledné vypracovanie a predkladanie programových zámerov a zdôvodnených žiadostí o pridelenie finančných prostriedkov na príslušné inštitúcie.



## Časť C – Programová časť/plánovacia časť

Programu sociálneho rozvoja a hospodárskeho rozvoja obce Čekovce na roky 2015 - 2022

Programová časť PHSR nadväzuje na strategickú časť a obsahuje opatrenia a projekty vrátane ich priradenia k jednotlivým cieľom a prioritám. Zmyslom programovej časti je jej príspevok k splneniu stanoveného strategického cieľa. Táto časť obsahuje:

- konkrétne aktivity a projekty vrátane ich priradenia k jednotlivým opatreniam a prioritám,
- súbor ukazovateľov, výsledkov a dosahov vrátane východiskových a cieľových hodnôt.

### Časť C. I. Opatrenia, projekty a aktivity podľa prioritných oblastí

Konkrétne činnosti, ktoré samospráva plánuje realizovať formou projektového zámeru sú označené ako „**Projekt**“ a činnosti, ktoré sa neplánujú realizovať formou projektového zámeru sú vedené ako „**Aktivita**“.

Formulár č. P1 (9) – Prehľad opatrení, projektov a aktivít podľa prioritných oblastí

PRIORITNÁ OBLASŤ I.	HOSPODÁRSKA
OPATRENIE	Projekt/Aktivita
<b>1. 1. Podpora malého a stredného podnikania</b>	<p><b>Aktivita:</b> 1. 1. 1. <i>Zlepšovanie podmienok pre ekonomickú aktivitu obyvateľov, rozvoj podnikania</i></p> <ul style="list-style-type: none"> <li>▪ rozšírenie trhu práce spoluprácou s investormi v okolí obce a okresného mesta</li> <li>▪ podpora podnikania v obci a v blízkom okolí (poskytovaním obecných priestorov do prenájmu, predajom obecných pozemkov, poradenstvo, daňové úľavy)</li> <li>▪ podpora poľnohospodárov a samostatne hospodáriacich roľníkov</li> <li>▪ podpora subjektov lesného hospodárstva</li> <li>▪ výstavba predajného stánku s trvalým stanovišťom na trhovom mieste</li> </ul>
<b>1. 2. Rozvíjanie turistickej infraštruktúry</b>	<p><b>Projekt:</b> 1. 2. 1. <i>Vytvorenie turisticky zaujímavých objektov a budov v obci</i></p> <ul style="list-style-type: none"> <li>▪ zachovanie starých domov v obci, získanie do vlastníctva miestne kultúrne a historické objekty</li> <li>▪ zariadenie múzejných zariadení, dom narodenia Jozefa Luňáčka</li> </ul> <p><b>Projekt :</b> 1. 2. 2. <i>Budovanie cykloturistických chodníkov</i></p> <ul style="list-style-type: none"> <li>▪ výstavba a úprava cyklistickej cesty</li> <li>▪ vybudovanie značenia, oddychových zón a odpočívadiel</li> </ul> <p><b>Projekt</b> 1. 2. 3. <i>Výstavba vyhliadkových veží</i></p> <ul style="list-style-type: none"> <li>▪ vybudovanie vyhliadkovej veže a zvoničky nad obcou, kde stála stará historická zvonička</li> </ul> <p><b>Aktivita:</b> 1. 2. 4. <i>Spolupráca na rozvoji turizmu, cestovného ruchu s podnikateľskými subjektmi na území obce</i></p> <ul style="list-style-type: none"> <li>▪ vybudovanie ubytovacích kapacít cestovného ruchu,</li> <li>▪ podpora predaju z dvora,</li> <li>▪ vízia cestovného ruchu zameraná na včelárstvo, aká je cesta medzi a akú úlohu zohrávajú včelári, študijné pobyty atď.</li> </ul>



<p><b>1.3. Skvalitnenie miestnej dopravnej infraštruktúry</b></p>	<p><b>Projekt 1.3.1 Rekonštrukcia miestnych komunikácií</b></p> <ul style="list-style-type: none"> <li>▪ rekonštrukcia miestnych komunikácií</li> <li>▪ oprava komunikácií na lazy a do rómskej osady</li> </ul> <p><b>Projekt 1.3.2. Výstavba chodníka</b></p> <ul style="list-style-type: none"> <li>▪ výstavba chodníkov od kostola po horný koniec obce</li> </ul> <p><b>Projekt 1.3.3. Rekonštrukcia mostov a lávok cez potok</b></p> <ul style="list-style-type: none"> <li>▪ oprava mostov, hlavný most pri vstupe do obce, most pri „Dvorských“, most pred kultúrnym domom</li> </ul>
<p><b>1.4. Dobudovanie a zlepšenie technickej infraštruktúry</b></p>	<p><b>Projekt: 1.4.1. Vybudovanie osvetlenia v cintoríne</b></p> <ul style="list-style-type: none"> <li>▪ solárne stojany</li> </ul> <p><b>Projekt : 1.4.2. Výstavba kanalizácie a ČOV</b></p> <ul style="list-style-type: none"> <li>▪ výstavba splaškovej kanalizácie</li> <li>▪ vybudovanie kanalizačných prípojk</li> <li>▪ výstavba ČOV</li> </ul> <p><b>Aktivita 1.4.3. Obnova verejného osvetlenia</b></p> <ul style="list-style-type: none"> <li>▪ výmena starých žiariviek za nové energicky úspornejšie</li> </ul>
<p><b>1.5. Spolupráca s okolitými a partnerskými obcami</b></p>	<p><b>Aktivita 1.5.1. Rozvoj partnerskej spolupráce</b></p> <ul style="list-style-type: none"> <li>▪ rozvoj spolupráce s partnerskými obcami</li> <li>▪ spolupráca s okresným mestom</li> <li>▪ spolupráca s Banskobystrickým samosprávnym krajom</li> <li>▪ spolupráca s miestnou akčnou skupinou Hontiansko-Novohradské partnerstvo, spoločné aktivity</li> </ul>
<p><b>PRIORITNÁ OBLASŤ II.</b></p>	<p style="text-align: center;"><b>SOCIÁLNA</b></p>
<p><b>OPATRENIE</b></p>	<p style="text-align: center;"><b>Projekt/Aktivita</b></p>
<p><b>2.1. Bytová politika, individuálna bytová výstavba</b></p>	<p><b>Projekt 2.1.1. Podpora individuálnej bytovej výstavby</b></p> <ul style="list-style-type: none"> <li>▪ usporiadanie pozemkov pre výstavbu rodinných domov</li> <li>▪ výstavba infraštruktúry na nových pozemkoch</li> </ul> <p><b>Projekt 2.1.2. Výstavba nového bytového domu</b></p> <ul style="list-style-type: none"> <li>▪ ŠFRB</li> </ul>
<p><b>2.2. Zvyšovanie bezpečnosti obyvateľstva</b></p>	<p><b>Projekt 2.2.1. Vybudovanie kamerového systému v obci</b></p> <ul style="list-style-type: none"> <li>▪ inštalácia monitorovacích kamier</li> </ul>
<p><b>2.3. Zlepšenie kvality sociálnej infraštruktúry a verejných budov</b></p>	<p><b>Projekt 2.3.1 Rekonštrukcia miestneho rozhlasu</b></p> <ul style="list-style-type: none"> <li>▪ výmena starého rozhlasu za nový, nová modernizovaná ústredňa</li> <li>▪ vybudovanie nových bodov obecného rozhlasu</li> </ul> <p><b>Projekt 2.3.2. Rekonštrukcia budovy obecného úradu a kultúrneho domu</b></p> <ul style="list-style-type: none"> <li>▪ zateplenie budovy, rekonštrukcia fasády, výmena okien</li> <li>▪ rekonštrukcia strešnej krytiny, vybudovanie sociálnych zariadení</li> <li>▪ rekonštrukcia vykurovania</li> </ul> <p><b>Projekt 2.3.3. Rekonštrukcia požiarnej zbrojnice</b></p> <ul style="list-style-type: none"> <li>▪ strešnej krytiny, fasády, vybudovanie vykurovania, zateplenie budovy</li> </ul> <p><b>Projekt 2.3.4. Výstavba domu sociálnych služieb - centra pre seniorov</b></p> <ul style="list-style-type: none"> <li>▪ skvalitnenie a sprístupnenie verejných služieb výstavbou centra pre seniorov domov sociálnych služieb v starej škole</li> </ul>



<p><b>2. 4. Kultúrna infraštruktúra a šport</b></p>	<p><b>Projekt 2. 4. 1. Rekonštrukcia nevyužívaných objektov pre komunitnú/spolkovú činnosť</b></p> <ul style="list-style-type: none"> <li>▪ kompletná rekonštrukcia starého kultúrneho domu</li> </ul> <p><b>Aktivita 2. 4. 2. Podpora kultúrnych a športových podujatí</b></p> <ul style="list-style-type: none"> <li>▪ podpora kultúrnych podujatí, podpora športových podujatí</li> <li>▪ podpora motoristického športu (motokros, motorový paragliding)</li> </ul> <p><b>Aktivita 2. 4. 3. Podpora voľnočasových aktivít/ krúžkov/ spoločenských</b></p> <ul style="list-style-type: none"> <li>▪ udržanie, obnovenie tradícií – divadlo, spevácka skupina, folklórny súbor,</li> <li>▪ podpora miestnych kultúrnych a športových telies (dobrovoľný hasičský zbor, klub mládeže, klub dôchodcov, centrum rodiny atď.)</li> <li>▪ počítačový krúžok pre obyvateľov</li> </ul> <p><b>Projekt 2. 4. 4. Výstavba detských ihrísk</b></p> <ul style="list-style-type: none"> <li>▪ výstavba preliezok, hojdačiek, pieskovísk a ďalších zariadení pre deti</li> <li>▪ výstavba oddychovej zóny pre matky s deťmi</li> </ul>
<p><b>2. 5. Rekonštrukcia a skvalitnenie materiálo-technického vybavenia materskej školy</b></p>	<p><b>Projekt 2. 5. 1 Rekonštrukcia materskej školy so školskou jedálňou</b></p> <ul style="list-style-type: none"> <li>▪ kompletná rekonštrukcia materskej školy</li> <li>▪ prístavba a rozšírenie materskej školy</li> </ul> <p><b>Aktivita 2. 5. 2. Skvalitnenie materiálo-technického vybavenia materskej školy so školskou jedálňou</b></p> <ul style="list-style-type: none"> <li>▪ skvalitnenie interiérového zariadenia a vybavenia materskej školy a školskej jedálne</li> <li>▪ skvalitnenie a modernizácia detského ihriska</li> </ul>
<p><b>PRIORITNÁ OBLASŤ III.</b></p>	<p><b>ENVIRONMENTÁLNA</b></p>
<p><b>OPATRENIE</b></p>	<p><b>Projekt/Aktivita</b></p>
<p><b>3. 1. Formovanie obrazu krajiny, priestorové a funkčné usporiadanie územia obce</b></p>	<p><b>Aktivita 3. 1. 1. Usporiadanie vlastníckych vzťahov k pozemkom obce</b></p> <ul style="list-style-type: none"> <li>▪ hospodársko-technická úprava pozemkov a ich sceľovanie</li> <li>▪ usporiadanie pozemkov pod rímskou osadou</li> </ul> <p><b>Projekt 3. 1. 2. Územné plánovanie</b></p> <ul style="list-style-type: none"> <li>▪ vypracovanie územného plánu obce</li> </ul>
<p><b>3. 2. Odpadové hospodárstvo</b></p>	<p><b>Projekt 3. 2. 1. Výstavba obecného kompostoviska a zavedenie komunitného kompostovania</b></p> <ul style="list-style-type: none"> <li>▪ vybudovanie obecného kompostoviska k zhodnocovaniu biologicky rozložiteľného odpadu</li> </ul> <p><b>Projekt 3. 2. 2. Vybudovanie zberného dvora na separovanie komunálneho odpadu</b></p> <ul style="list-style-type: none"> <li>▪ vybudovanie zberného dvora</li> <li>▪ nákup a inštalácia zberných nádob na triedený odpad</li> </ul>
<p><b>3. 3. Zdravé životné prostredie</b></p>	<p><b>Aktivita 3. 3. 1. Stanovenie záväzných regulatívov na ochranu životného prostredia a sankčných opatrení pri ich nedodržiavaní, zvýšenie environmentálneho povedomia obyvateľov</b></p> <p><b>Aktivita: 3. 3. 2. Monitorovanie územia a likvidácia čiernych skládok odpadu</b></p> <ul style="list-style-type: none"> <li>▪ nákup fotopascí</li> </ul>

Zdroj: Metodika na vypracovanie PHRaSR obce/obcí/VÚC 2015, vlastné spracovanie.





## Časť C. II. Súbor ukazovateľov, výsledkov a dopadov

Súčasťou programovej časti je aj stanovenie ukazovateľov pre hodnotenie PHSR.

Ukazovatele sú rozdelené do troch kategórií:

- **ukazovatele výstupu** - práce, tovary a služby, ktoré boli financované počas realizácie aktivít/projektu vyjadrené z finančného a vecného hľadiska,
- **ukazovatele výsledku** - okamžitý efekt realizácie aktivít projektu, ktorý je k dispozícii pre cieľovú skupinu alebo sa jedná o služby poskytnuté cieľovej skupine,
- **ukazovatele dopadu** - dlhodobý efekt vplyvu na danú prioritnú oblasť alebo cieľovú skupinu, ktorý však realizátor projektu nemôže ovplyvniť.

### Formulár č. P2 (10) – Zoznam ukazovateľov cieľov/prioritných oblastí PHSR

Typ ukazovateľa	Ukazovateľ	Informačný zdroj/odkaz	Merná jednotka	Východisková hodnota		Cieľová hodnota	
				2015	2018	2022	
<b>PRIORITNÁ OBLASŤ 1. - Hospodárska</b>							
<b>Opatrenie 1. 1. Podpora malého a stredného podnikania</b>							
Dopad	Podpora podnikateľa	OcÚ	počet	0	3	3	
Výsledok	Výstavba predajného stánku	OcÚ	počet	0	1	0	
<b>Opatrenie 1. 2. Rozvíjanie turistickej infraštruktúry</b>							
Výstup	Vytvorenie turisticky zaujímavých objektov	OcÚ	počet	0	1	1	
Výstup	Vybudované cyklochodníky	OcÚ	m	0	0	7000	
Výstup	Vybudované odpočívadlá na cyklotrase	OcÚ	počet	0	0	2	
Výstup	Výstavba vyhlídkovej veže	OcÚ	počet	0	0	1	
Dopad	Podnikatelia spolupracujúci na rozvíjaní cestového ruchu	OcÚ	počet	0	1	2	
<b>Opatrenie 1. 3. Skvalitnenie miestnej dopravnej infraštruktúry</b>							
Dopad	Zrekonštruované miestne komunikácie	OcÚ	m	0	1500	0	
Výstup	Oprava cesta do rómskej osady	OcÚ	m	0	100	0	
Výsledok	Výstavba chodníka	OcÚ	m	0	300		
Výsledok	Zrekonštruované mosty	OcÚ	počet	0	3	0	
<b>Opatrenie 1. 4. Dobudovanie a zlepšenie technickej infraštruktúry</b>							
Výsledok	Vybudovanie osvetlenia v cintoríne	OcÚ	počet	0	5	0	
Výstup	Kanalizačné prípojky	OcÚ	počet	0	0	50	
Výstup	ČOV	OcÚ	počet	0	0	1	
Výstup	Nové žiarivky verejného osvetlenia	OcÚ	počet	0	18	0	
<b>Opatrenie 1. 5. Spolupráca s okolitými a partnerskými obcami</b>							
Dopad	Získanie partnerských obcí	OcÚ	počet	26	1	1	
Dopad	Podporované projekty cez miestnu akčnú skupinu	OcÚ	počet	0	3	4	
Dopad	Spoločné kultúrne a športové podujatia v miestnej akčnej skupine	OcÚ	počet	0	3	8	
Dopad	Podporované projekty a podujatia cez Banskobystrický samosprávny kraj	OcÚ	počet	0	2	3	
Dopad	Spoločný projekt s okresným mestom Krupina	OcÚ	počet	0	1	1	
<b>PRIORITNÁ OBLASŤ 2. - Sociálna</b>							
<b>Opatrenie 2. 1. Bytová politika, individuálna bytová výstavba</b>							
Dopad	Príprava stavebných pozemkov s infraštruktúrou	OcÚ	ha	0	0	2	
Výsledok	Výstavba nového bytového domu	OcÚ	počet	0	0	1	
<b>Opatrenie 2. 2. Zvyšovanie bezpečnosti obyvateľstva</b>							
Výstup	Osadené bezpečnostné kamery	OcÚ	počet	0	8	0	



<b>Opatrenie 2. 3. Zlepšenie kvality sociálnej infraštruktúry a verejných budov</b>						
Výstup	Osadené koncové body rozhlasového ozvučenia	OcÚ	počet	0	20	0
Výsledok	Zrekonštruovaná budova obecného úradu a kultúrneho domu	OcÚ	počet	0	1	0
Výsledok	Zrekonštruovaná budova požiarnej zbrojnice	OcÚ	počet	0	1	0
Výstup	Rozhlasové ústredne	OcÚ	počet	0	1	0
Výsledok	Zrekonštruovaná budova starej školy na dom sociálnych služieb - centra pre seniorov	OcÚ	počet	0	0	1
<b>Opatrenie 2. 4. Kultúrna infraštruktúra a šport</b>						
Výsledok	Zrekonštruovaná budova starého kultúrneho domu pre komunitnú/spolkovú činnosť	OcÚ	počet	0	1	0
Výsledok	Podporené kultúrne podujatia	OcÚ	počet	0	6	8
Výsledok	Podporené športové podujatia	OcÚ	počet	0	6	8
Výsledok	Podporené kultúrne a športové telesá v obci	OcÚ	počet	0	3	3
Výsledok	Počítačový krúžok pre obyvateľov	OcÚ	počet obyv.	0	10	5
Výsledok	Obnovené tradície	OcÚ	počet	0	1	1
Výsledok	Vybudované detské ihrisko s oddychovou zónou v obecnej záhrade	OcÚ	počet	0	1	0
<b>Opatrenie 2. 5. Rekonštrukcia a skvalitnenie materiálo-technického vybavenia materskej školy</b>						
Výsledok	Zrekonštruovaná materská škola so školskou jedálňou	OcÚ	počet	0	1	0
Výsledok	Zrekonštruovanie detského ihriska pri materskej škole	OcÚ	počet	0	1	0
<b>PRIORITNÁ OBLASŤ 2. - Environmentálna</b>						
<b>Opatrenie 3. 1. Formovanie obrazu krajiny, priestorové a funkčné usporiadanie územia obce</b>						
Výsledok	Vypracovaný územný plán obce	OcÚ	počet	0	1	0
Výsledok	Usporiadanie pozemkov pod rómskou osadou	OcÚ	ha	0	0,5	0
<b>Opatrenie 3. 2. Odpadové hospodárstvo</b>						
Výsledok	Vybudované obecné kompostoviska	OcÚ	počet	0	1	0
Výsledok	Vybudovaný zberný dvor	OcÚ	počet	0	1	0
<b>Opatrenie 3. 3. Zdravé životné prostredie</b>						
Výstup	Zlikvidované čierne skládky	OcÚ	počet	0	2	2
Výstup	Osadené fotopasce	OcÚ	počet	0	2	1
Dopad	Stanovené záväzné regulatívny na ochranu životného prostredia – predpisy a zvýšenie environmentálneho povedomia obyvateľov	OcÚ	počet	0	2	2

Zdroj: Metodika na vypracovanie PHRaSR obce/obcí/VÚC 2015, vlastné spracovanie.

### Časť C. III. Súhrnný prehľad investičných a neinvestičných projektových zámerov obce Čekovce

Súhrnný prehľad investičných a neinvestičných projektových zámerov obce Čekovce na nasledujúce obdobie nám poskytuje ďalej uvedený formulár č. P 3.

Predpokladané termíny sa členia na dve obdobia v ktorých môže byť projekt/aktivita realizovaný a to na obdobie *od roku 2015 do roku 2018* a na obdobie *od roku 2019 do roku 2022*. Jednotlivé projekty/aktivity sa členia na *investičné projekty* priorityne zameriavajúce sa na výstavbu a rekonštrukciu a na *neinvestičné rozvojové dokumenty*.



## Formulár č. P 3 (11) – Súhrnný prehľad projektových zámerov obce Čekovce

P. č.	Typ zámeru	Klasifikácia stavby	Zameranie projektu (názov vystihujúci zámer)	Oblasť na ktorú je projektový zámer orientovaný		Ukazovatele výstupov		Stav pripravenosti projektového zámeru	Predpokladaný termín realizácie (od – do)	Predpokladané náklady (tis. eur)	Priorita zámeru	Spolupráca s partnerom pri realizácii	Realizácia projektu je viazaná na podmienku
				Oblasť	Kategória	Ukazovateľ/jednotka	Plánovaná hodnota						
1.	Investičný	1273 Historické alebo chránené pamiatky	Rekonštrukcia domu narodenia J.V. Luňáčka - zriadenie múzea	Cestovný ruch	Kultúrne a historické pamiatky	budova/počet	1	V štádiu úvah	2015-2018	10,00	Realizácia je závislá od získania finančných prostriedkov	N	N/A
2.	Investičný	2112 Miestne komunikácie	Výstavba cyklochodníkov	Cestovný ruch	Cyklotrasy	dĺžka cyklotrasy/m	7 000	V štádiu úvah	2019-2022	5,00	Realizácia je závislá od získania finančných prostriedkov	A	N/A
3.	Investičný	1274 Ostatné budovy, i. n.	Vyhliadková veža	Cestovný ruch	Vyhliadkové veže	vyhliadková veža/počet	1	V štádiu úvah	2019-2022	5,00	Zámer je v súčasnosti len v polohe úvah	N	N/A
4.	Investičný	2112 Miestne komunikácie	Rekonštrukcia miestnych komunikácií	Technická infraštruktúra	Doprava, komunikácie, MHD	dĺžka zrekonštruovaného asfaltového povrchu/m	1500	V štádiu úvah	2015-2018	250,00	Realizácia je závislá od získania finančných prostriedkov	N	N/A
5.	Investičný	2112 Miestne komunikácie	Výstavba chodníka	Technická infraštruktúra	Doprava, komunikácie, MHD	dĺžka chodníka/m	300	V štádiu úvah	2015-2018	35,00	Realizácia je závislá od získania finančných prostriedkov	A	A/N
6.	Investičný	2223 Miestne kanalizácie	Výstavba kanalizácie a ČOV	Technická infraštruktúra	Kanalizácie, čistiareň odpadových vôd	pripojené domácnosti/počet	50	V štádiu úvah	2019-2022	200,00	Realizácia je závislá od získania finančných prostriedkov	A	A
7.	Neinvestičný		Príprava staveb. pozemkov s infraštruktúrou	Sociálna infraštruktúra	Bývanie	Pripravené pozemky/ha	2	V štádiu úvah	2019-2022	10,00	Zámer je v súčasnosti v polohe úvah	A	A/N
8.	Investičný	1122 Trojbytové a viacbytové budovy	Výstavba bytového domu	Sociálna infraštruktúra	Bývanie	bytovýdom/počet	1	V štádiu úvah	2019-2022	500,00	Realizácia je závislá od získania finančných prostriedkov	A	A/N
9.	Neinvestičný		Usporiadanie pozemkov pod rómskou osadou	Sociálna infraštruktúra	Bývanie	vysporiadané pozemky/ha	0,5	V štádiu úvah	2015-2018	1,00	Zámer je v súčasnosti v polohe úvah	A	A/N



10.	Investičný	2213 Diaľkové telekomunikačné siete a vedenia	Vybudovanie kamerového systému obce	Sociálna infraštruktúra	Bezpečnosť	osadené kamery/počet	8	Sprac. projektová dokumentácia	2015- 2018	26,00	Realizácia je závislá od získania finančných prostriedkov	N	N
11.	Investičný	2213 Diaľkové telekomunikačné siete a vedenia	Rekonštrukcia obecného rozhlasu	Technická infraštruktúra	Verejné osvetlenie	výmena bodov rozhlasu/ počet	20	Spracovaná štúdia	2015- 2018	15,00	Realizácia je závislá od získania finančných prostriedkov	N	A/N
12.	Investičný	1261 Budovy na kultúrnu a verejnú zábavu	Rekonštrukcia obecného úradu, kultúrneho domu	Sociálna infraštruktúra	Kultúra	zrekonštruovaný objekt/počet	1	V štádiu úvah	2015- 2018	120,00	Realizácia je závislá od získania finančných prostriedkov	N	A/N
13.	Investičný	1241 Garážové budovy	Rekonštrukcia požiarienej zbrojnice	Sociálna infraštruktúra	Bezpečnosť	zrekonštruovaný objekt/počet	1	V štádiu úvah	2015- 2018	10,00	Realizácia je závislá od získania finančných prostriedkov	N	N/A
14.	Investičný	1130 Ostatné budovy na bývanie	Rekonštrukcia budovy na DSS – centrum pre seniorov	Sociálna infraštruktúra	Verejné služby	zrekonštruovaný objekt/počet	1	V štádiu úvah	2019- 2022	150,00	Realizácia je závislá od získania finančných prostriedkov	A	A/N
15.	Investičný	1261 Budovy na kultúrnu a verejnú zábavu	Rekonštrukcia budovy starého kultúrneho domu na komunitnú činnosť	Sociálna infraštruktúra	Komunitná činnosť	zrekonštruovaný objekt/počet	1	Spracovaná štúdia	2015- 2018	134,00	Realizácia je závislá od získania finančných prostriedkov	A	A/N
16.	Investičný	2411 Športové ihriská	Výstavba detských ihrísk	Sociálna infraštruktúra	Šport, voľný čas	vybudované ihrisko/počet	1	V štádiu úvah	2015- 2018	10,00	Realizácia je závislá od získania finančných prostriedkov	N	A/N
17.	Investičný	1263 Školy, univerzity a budovy na vzdelávanie	Rekonštrukcia materskej školy so školskou jedálňou	Sociálna infraštruktúra	Školstvo	zrekonštruovaný objekt/počet	1	Spracovaná štúdia	2015- 2018	99,00	Realizácia je závislá od získania finančných prostriedkov	N	A/N
18.	Investičný	1130 Ostatné budovy na bývanie	Rekonštrukcia „Ďuricovho“ domu na ubytovacie kapacity	Cestovný ruch	Ubytovne	zrekonštruované objekty/ počet	1	V štádiu úvah	2015- 2018	15,00	Zámer je v súčasnosti v polohe úvah	A	A/N



19.	Investičný	2420 Ostatné inžinierske stavby, i. n.	Výstavba obecného kompostoviska	Životné prostredie	Odpadové hospodárstvo	vybudované kompostovisko/ počet	1	Sprac. projektová dokumentácia	2015-2018	49,00	Realizácia je závislá od získania finančných prostriedkov	N	A/N
20.	Investičný	2420 Ostatné inžinierskej stavby, i. n.	Výstavba zberného dvora	Životné prostredie	Odpadové hospodárstvo	vybudované zberné dvory/počet	1	V štádiu úvah	2015-2018	30,00	Realizácia je závislá od získania finančných prostriedkov	N	A/N
21.	Investičný	2224 Miestne elektrické a telekomunikačné rozvody a vedenia	Obnova verejného osvetlenia a výstavba osvetlenia v cintoríne	Technická infraštruktúra	Verejné osvetlenie	výmena úspornejších žiaroviek, počet osvetlení v cintoríne/ počet	15; 5	V štádiu úvah	2015-2018	2,00	Realizácia je závislá od získania finančných prostriedkov	N	A/N
22.	Investičný		Likvidácia divokých čiernych skládok	Životné prostredie	Odstraňovanie environmentálnych záťaží	odstránené čierne skládky/ počet	4	V štádiu úvah	2015-2022	3,00	Realizácia je závislá od získania finančných prostriedkov	N	A/N
23.	Neinvestičný	-	Vypracovanie územného plánu obce	Životné prostredie	Územné plánovanie	vypracovaný územný plán/počet	1	Spracovaná štúdia	2015-2018	12,70	Budeme realizovať aj bez prípadnej dotácie	N	A/N
24.	Investičný	1230 Budovy pre obchod a služby	Výstavba predajného stánku	Technická infraštruktúra	Predajné miesta	predajné stánky/počet	1	V štádiu úvah	2015-2018	4,00	Zámer je v súčasnosti v polohe úvah	N	A/N
25.	Investičný	2141 Mosty a nadjazdy	Rekonštrukcia mostov a lávok cez potok	Technická infraštruktúra	Mosty a lávky	zrekonštruované mosty/počet	3	V štádiu úvah	2015-2018	15,00	Zámer je v súčasnosti v polohe úvah	A	A/N

Zdroj: Metodika na vypracovanie PHRaSR obce/obcí/VÚC 2015, vlastné spracovanie.



## Časť D – Realizačná časť

*Programu sociálneho rozvoja a hospodárskeho rozvoja obce Čekovce  
na roky 2015 - 2022*

Realizačná časť je zameraná na popis postupov inštitucionálneho a organizačného zabezpečenia realizácie programu rozvoja obce, systém monitorovania a hodnotenia plnenia programu rozvoja obce s ustanovením merateľných ukazovateľov, vecný a časový harmonogram realizácie programu rozvoja obce s formou akčných plánov. Realizačná časť obsahuje:

- akčný plán
- popis úloh jednotlivých partnerov pri realizácii PHSR,
- popis postupov inštitucionálneho a organizačného zabezpečenia,
- stručný popis komunikačnej stratégie PHSR k jednotlivým cieľovým skupinám,
- popis systému monitorovania a hodnotenia plnenia PHSR,

### Časť D. I. Akčný plán

Akčný plán rozvoja obce Čekovce (*Príloha 5*), ako súčasť PHSR obce Čekovce 2015-2022 je základným nástrojom zabezpečovania politiky a realizácie stratégie rozvoja obce Čekovce v plánovacom období rokov 2015 - 2022.

Akčný plán vychádza zo stratégie, je jej logickou súčasťou. Ide o konkrétny harmonogram projektov/aktivít súvisiacich s rozvojom obce v jednotlivých oblastiach sociálno-ekonomického rozvoja.

Akčný plán je časovo určený na trojročné obdobie rokov 2015-2017, tvorí základ pre tvorbu rozpočtu obce, definuje príslušnú pôsobnosť obce za plnenie cieľov a projektov/aktivít (obec ako realizátor, ako iniciátor a ako partner pri realizácii projektu/aktivity), určuje zodpovednosť jednotlivých subjektov obce za plnenie cieľov a projektov/aktivít. Jeho súčasťou sú predpokladané zdroje financovania, predpokladané objemy rozpočtov a predpokladaný časový harmonogram.

### Časť D. II. Východiská a popis úloh jednotlivých partnerov pri realizácii

Ako partneri pri tvorbe a realizácii PHSR v prvom rade vystupujú obyvatelia obce, ktorí boli prizvaní na verejné pripomienkovanie v ktorom mohli definovať svoje požiadavky, názory a podnety. K partnerom sú radené aj všetky podnikateľské a nepodnikateľské subjekty, organizácie a inštitúcie pôsobiace na území obce. Teda do tvorby a realizácie PHSR mali možnosť vstúpiť všetci obyvatelia obce, podnikateľské a nepodnikateľské subjekty, organizácie a inštitúcie z obce.

### Časť D. III. Popis postupov inštitucionálneho a organizačného zabezpečenia realizácie PHSR

Obecný úrad zabezpečuje trvalo udržateľný hospodársky rozvoj, sociálny rozvoj a územný rozvoj prostredníctvom PHSR a akčných plánov. Realizácia PHSR obce Čekovce je





aktivitou samosprávy obce a obec ju vykonáva prostredníctvom svojich orgánov, ktorými sú v prvom rade starosta obce a obecné zastupiteľstvo.

Obecný úrad v súčinnosti s poslancami a zriadenými komisiami pripravuje vízie, stratégie, iniciuje aktivity strategického rozvoja obce, vykonáva stratégiu regionálneho rozvoja, vypracováva program hospodárskeho a sociálneho rozvoja, koordinuje spoluprácu na jeho vypracovaní, spolupracuje s externým prostredím, vedie databázy kontaktov, vedie prehľad o organizáciách tretieho sektora, pomáha a vytvára podmienky na ich činnosť. Úrad analyzuje potreby, ktoré sa plánujú prefinancovať z príspevkov na projekty, sleduje výzvy na predkladanie žiadostí, legislatívu, pravidiel, pri príprave spolupracuje s vecnými útvarmi a externým prostredím, vytvára podmienky pre realizáciu projektov, monitoruje priebeh realizácie projektov, zúčastňuje sa na kontrole prác na projektoch, kontroluje práce na realizácii projektov a hodnotí ukončené projekty, sleduje legislatívu a pravidlá pre čerpanie fondov EÚ a grantov, komunikuje s riadiacim orgánom, monitoruje realizáciu projektov.

Vo vzťahu k realizácii PHSR obecné zastupiteľstvo berie na vedomie návrh strategickej časti dokumentu, schvaľuje celý dokument PHSR a každoročne schvaľuje vyhodnotenie jeho plnenia. Obecné zastupiteľstvo schvaľuje každoročne hodnotiace a monitorovacie správy, rozhoduje o prípadných zmenách a aktualizácii programu. Obecné zastupiteľstvo taktiež schvaľuje spolufinancovanie projektov.

Najvyšším výkonným orgánom obce a jeho predstaviteľom je starosta. Ten rozhoduje vo všetkých veciach správy obce, ktoré nespádajú do právomocí a kompetencií obecného zastupiteľstva. Starosta sa spolupodieľa na príprave dokumentu, riadi proces realizácie, podpisuje schválenie celého dokumentu, vykonáva uznesenia a zastupuje obec vo vzťahu k štátnym orgánom, k právnickým a fyzickým osobám (radiace orgány príslušných operačných programov, dodávatelia, kontrolné skupiny projektov a i.).

Inštitucionálnu a administratívnu stránku zabezpečuje obecný úrad, ktorý bude v prípade nutnosti a zváženía možností spolupracovať s externými konzultačnými spoločnosťami.

#### **Časť D. IV. Stručný popis komunikačnej stratégie**

Rôzne formy komunikácie budú základom každého z pripravovaných a realizovaných projektov PHSR a to v rámci povinnej i nep povinnej činnosti informovania a publicity (pri projektoch financovaných z EŠIF a dotačných titulov) alebo v rámci komunikácie zapojených cieľových skupín pri príprave a realizácii jednotlivých projektov.

V podmienkach obce prebieha komunikácia prevažne osobným stykom verejnosti a záujmových skupín s predstaviteľmi a zamestnancami obce alebo priamou účasťou na zasadaniach obecného zastupiteľstva.

Významným nástrojom pre komunikáciu je webové sídlo obce, kde verejnosť nájde všetky potrebné informácie. V dnešnej modernej dobe sú pre komunikáciu veľmi dôležité aj sociálne siete, prostredníctvom ktorých možno informovať širokú verejnosť no predovšetkým mladých ľudí. Informačná tabuľa a rozhlas sú tiež neoddeliteľnou súčasťou komunikačného procesu samosprávy obce. Komunikácia s obyvateľmi týkajúca sa realizácie PHSR obce Čekovce bude prebiehať neustále až do ukončenia jeho platnosti.



## Časť D. V. Systém monitorovania a hodnotenia

Medzi kľúčové činnosti nevyhnutné pre správne zabezpečenie implementácie PHSR patria monitorovanie a hodnotenie programu a jeho jednotlivých opatrení. Cieľom systému monitorovania a hodnotenia je získanie informácií o plnení PHSR, resp. o jeho negatívnom vývoji. Ide o zásadu priebežného sledovania a vyhodnocovania vykonávaných opatrení a realizácie konkrétnych projektov/aktivít a kontroly celkovej efektívnosti využitia vynakladaných prostriedkov vo všetkých fázach procesu z hľadiska vecného a finančného: **predbežné hodnotenie (ex ante), strednodobé hodnotenie (interim), následné hodnotenie (ex post).**

Proces monitorovania sa uskutočňuje po celú dobu implementácie programu a priebehu realizácie projektov a aktivít až do ukončenia jeho platnosti. Pri hodnotení sa využívajú údaje získané na základe monitorovania, a zároveň výsledky hodnotenia môžu ovplyvniť potrebu zavedenia nových ukazovateľov alebo aktualizáciu už existujúcich ukazovateľov. Monitorovanie umožňuje vykonávať hodnotenia a zároveň jeho výsledky môžu signalizovať vznik potenciálnych problémov alebo skutočných problémov.

Výstupom monitorovania je *monitorovacia správa* za príslušný rok schválená starostom obce, resp. monitorovacia správa schválená riadiacim orgánom v rámci implementácie projektov z EŠIF. Za prípravu monitorovacej správy konkrétneho projektu bude zodpovedať jeho garant podľa povahy projektu. Za prípravu monitorovacej správy bude zodpovedná *samospráva obce*, prostredníctvom jej predstaviteľov či už prostredníctvom starostu obce, poslancov obecného zastupiteľstva alebo jej hlavného kontrolóra, zamestnancov obecného úradu, príp. inej poverenej osoby.

Samospráva jedenkrát ročne získa a spracuje pripomienky, požiadavky poslancov obecného zastupiteľstva, obecného úradu, komisií obce, inštitúcií v zriaďovateľskej pôsobnosti obce a verejnosti v čase príprav rozpočtu na ďalší rok, následne na to bude zastupiteľstvu predložené hodnotenie PHSR za predchádzajúci rok a jeho prípadná aktualizácia.

### Formulár č. R 5 (12) - Plán hodnotenia a monitorovania

Plán priebežných hodnotení PHSR na programové obdobie 2015 - 2022		
Typ hodnotenia	Vykonať prvýkrát	Dôvod vykonania/periodicita
Strategické hodnotenie	najskôr v roku 2017	podľa rozhodnutia obce a vzniknutej spoločenskej potreby
Operatívne hodnotenie	v prípade potreby	kontrola súladu programu s reálnou situáciou
Tematické hodnotenie časti PHSR	2016	téma hodnotenia identifikovaná ako riziková časť vo výročnej monitorovacej správe za predchádzajúci kalendárny rok
Ad hoc mimoriadne hodnotenie	v prípade potreby	pri značnom odklone od stanovených cieľov pri návrhu na revíziu PHSR
Ad hoc hodnotenie celého PHSR alebo jeho časti	2016 - 2022	na základe rozhodnutia starostu, kontrolného orgánu obce, podnetu poslancov, na základe protokolu NKÚ SR, správy auditu a pod.

Zdroj: Metodika na vypracovanie PHRaSR obce/obcí/VÚC 2015, vlastné spracovanie.



## Časť E – Finančná časť

Programu sociálneho rozvoja a hospodárskeho rozvoja obce Čekovce  
na roky 2015 – 2022

Finančná časť obsahuje finančné zabezpečenie jednotlivých opatrení a projektov/aktivít, inštitucionálnu a organizačnú stránku realizácie programu rozvoja obce. Táto časť obsahuje:

- indikatívny finančný plán na celú realizáciu PHSR,
- model viaczdrojového financovania jednotlivých opatrení, aktivít/projektov za účasti sociálno-ekonomických partnerov v území v prepojení na rozpočet obce,
- hodnotiacu tabuľku pre výber projektov.

### Časť E. I. – Indikatívny finančný plán PHSR

Indikatívny rozpočet je celkovým prehľadom plánovaných finančných prostriedkov počas celej platnosti schváleného PHSR, ktorý by mal rešpektovať princípy zodpovedného finančného manažmentu. Jeho súčasťou by mala byť aj plánovaná rezerva tzv. výkonnostná rezerva, ktorá má priamy vzťah k rozpočtu obce (s dosahom na jej hospodárenie).

Indikatívny finančný plán PHSR obce Čekovce je stanovený odhadom, nakoľko bez spracovania projektovej dokumentácie nie je možné dopredu určiť konkrétnu a presnú sumu, ktorá by bola potrebná na realizáciu projektu/aktivity. Pri plánovaní finančných prostriedkov sa bude prihliadať na ich dôležitosť a efektívnosť pre rozvoj obce. Dopredu možno tvrdiť, že niektoré projekty/aktivity si budú vyžadovať náročnejšie financovanie a niektoré sa budú môcť realizovať iba v rámci rozpočtu obce.

Zdroje financovania realizácie PHSR je možné rozčleniť na tri základné zdroje:

- **Verejné zdroje:** EÚ – európskej štrukturálne a investičné fondy,  
ŠTÁT – štátne dotácie z účelových fondov (napr. Environmentálny fond, ŠFRB atď. ), financovanie z národných projektov (napr. UPSVaR),  
VÚC – rozpočet samosprávneho kraja,  
OBEC – vlastné zdroje (rozpočet obce).
- **Súkromné zdroje:** sponzorské dary podnikateľov, súkromných osôb, neziskového sektora a pod. .
- **Iné zdroje:** bankové úvery, nadácie, neinvestičné fondy atď.

Formulár č. F 5(13) – Indikatívny rozpočet – sumarizácia

	Rok								Spolu (v tis. eur)
	2015	2016	2017	2018	2019	2020	2021	2022	
<b>Prioritná oblasť I. HOPSPDÁRSKA</b>	0,00	262,00	52,00	3,00	10,00	25,00	100,00	100,00	552,00
<b>Prioritná oblasť II. SOCIÁLNA</b>	26,00	261,00	142,50	2,50	402,5	252,5	2,00	12,00	1 101,00
<b>Prioritná oblasť III. ENVIRONMENTÁLNA</b>	12,70	50,00	31,00	1,00	1,00	1,00	0,00	0	96,70
<b>Spolu (v tis. eur)</b>	<b>38,70</b>	<b>573,00</b>	<b>225,5</b>	<b>6,5</b>	<b>413,5</b>	<b>278,5</b>	<b>102,0</b>	<b>112,00</b>	<b>1 749,7</b>

Zdroj: Metodika na vypracovanie PHRaSR obce/obcí/VÚC 2015, vlastné spracovanie.



Financovanie jednotlivých projektov/aktivít sa bude realizovať z viacerých zdrojov, pričom závisieť to bude od aktuálnej finančnej situácie a aktuálnych potrieb obce. Financovanie sa tak bude opierať o zdroje obce, štátu, EŠIF, VÚC, o súkromné a ďalšie zdroje.

Intervenčná matica je odhadom objemu finančných zdrojov potrebných na realizáciu jednotlivých opatrení. Presná, konkrétna výška finančných prostriedkov bude stanovená až po vypracovaní projektovej dokumentácie a vychádzať bude najmä z procesu verejného obstarávania.

*Formulár č. F 5(14) – Model viaczdrojového financovania – intervenčná matica*

Viaczdrojové financovanie (v tis. eur)								
Prioritná oblasť	Celkové náklady	Verejné zdroje					Súkromné zdroje	Iné zdroje
		EÚ	Štát	VÚC	Obec	Spolu		
<b>Prioritná oblasť I. HOSPODÁRSKA</b>								
Opatrenie 1. 1.	5,00€	3,00			1,00	4,00	1,00	0,00
Opatrenie 1. 2.	42,00	17,5			4,50	22,00	5,00	15,00
Opatrenie 1. 3.	300,00	248,00			3,00	251,00	0,00	49,00
Opatrenie 1. 4.	203,00	197,00			6,00	200,00		
Opatrenie 1. 5.	2,00				2,00	2,00		
<b>Prioritná oblasť II. SOCIÁLNA</b>								
Opatrenie 2. 1.	510,00		490,00		10,00	500,00		10,00
Opatrenie 2. 2.	26,00	24,40			1,60	26,00		
Opatrenie 2. 3.	295,00	118,00	150,00		27,00	295,00		
Opatrenie 2. 4.	164,00	150,5		2,00	10,50	163,00		1,00
Opatrenie 2. 5.	106,00		98,00		8,00	106,00		
<b>Prioritná oblasť III. ENVIRONMENTÁLNA</b>								
Opatrenie 3. 1.	13,7		11,70		2,00	13,7		
Opatrenie 3. 2.	79,00	20,00	56,00		3,00	79,00		
Opatrenie 3. 3.	4,00				4,0	4,00		
<b>SPOLU</b>	<b>1749,70</b>	<b>778,40</b>	<b>805,70</b>	<b>2,00</b>	<b>82,60</b>	<b>1668,7</b>	<b>6,00</b>	<b>75,00</b>

Zdroj: Metodika na vypracovanie PHRaSR obce/obcí/VÚC 2015, vlastné spracovanie.



## Časť E. II. Finančný rámec pre realizáciu

Finančný rámec na realizáciu PHSR pre potreby súhrnného prehľadu plánovaných projektov a aktivít je formulár, ktorý obsahuje podrobnú štruktúru plánovaných finančných prostriedkov na opatrenia, projekty a aktivity na celé jeho obdobie. Obsahuje podrobné členenie predpokladaných finančných zdrojov potrebných na realizáciu jednotlivých projektov. Národnými verejnými zdrojmi sa vo finančnom rámci pre realizáciu PHSR obce rozumejú štátny rozpočet, rozpočet obcí alebo vyšších územných celkov prípadne iné verejné zdroje.

Formulár č. F 2 (15) – Finančný rámec pre realizáciu PHSR obce

Názov opatrenia	Kód a názov projektu	Klasifikácia stavieb - trieda	Hlavný ukazovateľ - výsledku, dosahu	Termín začiatku a ukončenia realizácie projektu /aktivity	RN spolu (v tis. eur)	Verejné zdroje celkom	Verejné zdroje		Súkromné zdroje	Úverové zdroje	FIB príspevok (informatívne)	Iné zdroje
							Národné zdroje celkom	Zdroje EÚ (EŠIF) celkom				
					a=b+e+f+g+h	b=c+d	c	d	e	f	g	h
<b>I. HOSPODÁRSKA POLITIKA</b>					<b>552,00 €</b>	<b>482,00 €</b>	<b>16,50 €</b>	<b>465,50 €</b>	<b>6,00 €</b>			<b>64,00 €</b>
Opatrenie 1.1.	1. 1. 1. Zlepšovanie podmienok pre ekonomickú aktivitu obyvateľov, rozvoj podnikania	-	6 podporených podnikateľov, výstava predajného stánku	2015 - 2022	5,00 €	4,00 €	1,00 €	3,00 €	1,00 €			
Opatrenie 1.2.	1. 2. 1. Vytvorenie turisticky zaujímavých objektov a budov v obci	1273 Historické alebo chránené pamiatky	rekonštrukcia domu J. V. Luňáčka	2016	10,00 €	10,00 €	1,50 €	8,50 €				
	1. 2. 2. Budovanie cykloturistických chodníkov	2112 Miestne komunikácie	7 000 m lesných chodníkov	2020	5,00 €	5,00 €	0,50 €	4,50 €				
	1. 2. 3. Výstavba vyhladkových veží	1274 Ostatné budovy, i. n.	vyhladková veža	2019	5,00 €	5,00 €	0,50 €	4,50 €				
	1. 2. 4. Spolupráca na rozvoji turizmu, cestovného ruchu s podnikateľskými subjektmi na území obce		3 podnikatelia spolupracujúci na rozvíjaní cestovného ruchu	2015 - 2022	22,00 €	2,00 €	2,00 €		5,00 €			15,00 €



Opatrenie 1. 3.	1. 3. 1. Rekonštrukcia miestnych komunikácií	2112 Miestne komunikácie	2000 m zrekonštr. komunikácie	2016	250,00 €	250,00 €	2,00€	248,00 €				
	1. 3. 2. Výstavba chodníka	2112 Miestne komunikácie	300 m chodník	2017	35,00 €	0,50€	0,50 €					34,50 €
	1. 3. 3. Rekonštrukcia mostov a lávok cez potok	2141 Mosty a nadjazdy	3 zrekonštr. mosty	2017	15,00 €	0,50 €	0,50 €					14,50 €
Opatrenie 1. 4.	1. 4. 1. Vybudovanie osvetlenia v cintoríne	2224 Miestne elektrické a telekomunikačné rozvody a vedenia	5 ks solárnych stojanov	2018	2,00 €	2,00 €	2,00 €					
	1. 4. 2. Výstavba kanalizácie a ČOV	2223 Miestne kanalizácie	50 pripojených domácností	2021 - 2022	200,00€	200,00€	3,00 €	197,00€				
	1. 4. 3. Obnova verejného osvetlenia	2224 Miestne elektrické a telekomunikačné rozvody a vedenia	18 ks nových úsporných žiaroviek	2016	1,00€	1,00€	1,00€					
Opatrenie 1. 5.	1. 5. 1. Rozvoj partnerskej spolupráce		podporené partnerské projekty	2015 - 2022	2,00€	2,00€	2,00€					
<b>II. SOCIÁLNA POLITIKA</b>					<b>1 101,00 €</b>	<b>1 090,00 €</b>	<b>797,10 €</b>	<b>292,90 €</b>			<b>10,00 €</b>	<b>1,00 €</b>
Opatrenie 2. 1.	2. 1. 1. Podpora individuálnej bytovej výstavby		pripravené stavebné pozemky pre výstavbu rodinných domov v ha	2022	10,00€	10,00€	10,00€					
	2. 1. 2. Výstavba bytového domu	1122 Trojbytové a viacbytové budovy	1 bytový dom	2019 - 2020	500,00 €	490,00 €	490,00 €				10,00 €	
Opatrenie 2. 2	2. 2. 1. Vybudovanie kamerového systému v obci	2213 Diaľkové telekomunikačné siete a vedenia	zvýšenie bezpečnosti obyvateľov	2015	26,00 €	26,00€	1,60 €	24,40 €				





Opatrenie 2. 3.	2. 3. 1. <i>Rekonštrukcia miestneho rozhlasu</i>	2224 Miestne elektrické a telekomunikačné rozvody a vedenia	nové body bezdrôtového rozhlasu	2016	15,00 €	15,00 €	15,00 €					
	2. 3. 2. <i>Rekonštrukcia budovy obecného úradu a kultúrneho domu.</i>	1220 Budovy pre administratívu	zrekonšt. budova OcÚ a KD	2017	120,00 €	120,00 €	2,00 €	118,00 €				
	2. 3. 3. <i>Rekonštrukcia požiarnej zbrojnice</i>	1242 Garážové budovy	zrekonšt. objekt požiarnej zbrojnice	2016	10,00 €	10,00 €	10,00					
	2. 3. 4. <i>Výstavba domu sociálnych služieb, centra pre seniorov</i>	1130 Ostatné budovy na bývanie	rekonštrukcia budovy na DSS – centrum pre seniorov	2020	150,00 €	150,00 €	150,00 €					
Opatrenie 2.4.	2. 4. 1. <i>Rekonštrukcia nevyužívaných objektov pre komunitnú/spolkovú činnosť</i>	1261 Budovy na kultúrnu a verejnú zábavu	zrekonšt. objekt starého kultúrneho domu	2016	134,00 €	134,00 €	3,00 €	131,00 €				
	2. 4. 2. <i>Podpora kultúrnych a športových podujatí</i>		podporené kultúrne a športové podujatia	2015-2022	8,00 €	7,00 €	7,00 €					1,00 €
	2. 4. 3 <i>Podpora voľnočasových aktivít/krúžkov/ spoločenstiev</i>		podporené voľnočasové aktivity/krúžky/ spolky	2015 - 2022	2,00 €	2,00 €	2,00 €					
	2. 4. 4. <i>Výstavba detských ihrísk</i>	2411 Športové ihriská	vybudované ihrisko	2017	20,00 €	20,00 €	0,50 €	19,50 €				
Opatrenie 2. 5.	2. 5. 1. <i>Rekonštrukcia materskej školy so školskou jedálňou</i>	1263 Školy, univerzity a budovy na vzdelávanie	zrekonšt. objekt MŠ	2016	99,00 €	99,00 €	99,00 €					



	2. 5. 2. <i>Skvalitnenie materiálno-technického vybavenia materskej školy so školskou jedálňou</i>		interiérové vybavenie MŠ, skvalitnenie detského ihriska	2015 - 2022	7,00 €	7,00 €	7,00 €					
<b>ENIRONMENTÁLNA POLITIKA</b>					<b>96,70 €</b>	<b>96,70 €</b>	<b>76,70 €</b>	<b>20,00 €</b>				
Opatrenie 3. 1.	3. 1. 1. <i>Usporiadanie vlastníckych vzťahov k pozemkom</i>		výmera usporiadaných pozemkov ha	2015 - 2022	1,00 €	1,00 €	1,00 €					
	3. 1. 2. <i>Územné plánovanie</i>		vypracovaný územný plán	2015	12,7 €	12,7 €	12,7 €					
Opatrenie 3.2.	3. 2. 1 <i>Výstavba obecného kompostoviska a zavedenie komunitného kompostovania</i>	2420 Ostatné inžinierske stavby, i. n.	nárast objemu zhodnocovaného BRKO	2016	49,00 €	49,00 €	49,00 €					
	3. 2. 2. <i>Výstavba zberného dvora</i>	2420 Ostatné inžinierske stavby, i. n.	vybudovaný zberný dvor	2017	30,00 €	30,00 €	10,00 €	20,00€				
Opatrenie 3. 3.	3. 3. 1. <i>Stanovenie záväzných regulatívov na ochranu životného prostredia a sankčných opatrení pri ich nedodržiavaní, zvýšenie environmentálneho povedomia obyvateľov</i>		vypracované predpisy, zrealizované verejné školenia, kurzy	2015 - 2022	1,00 €	1,00 €	1,00 €					
	3. 3 .2. <i>Monitorovanie územia a likvidácia čiernych skládok odpadu</i>		zlikvidované 4 čierne skládky	2015 - 2022	3,00 €	3,00 €	3,00 €					
<b>CELKOM</b>					<b>1 749,70 €</b>	<b>1668,7 €</b>	<b>890,30 €</b>	<b>778,40 €</b>	<b>6,00 €</b>	<b>10,00 €</b>		<b>65,00 €</b>

Zdroj: Metodika na vypracovanie PHRaSR obce/obcí/VÚC 2015, vlastné spracovanie.



## Časť E. III. Systém hodnotenia a zaradovania projektov do financovania

Cieľom hodnotiacich tabuliek pre výber projektov je čo najobjektívnejšie a najzodpovednejšie určiť stupeň priority pripravených projektov.

Hodnotiacia tabuľka pre výber projektov je upravená pre potreby obce Čekovce. *Najvyššiu prioritu* majú projekty, ktorých realizácia vyplýva priamo z legislatívy a projekty, ktoré budú riešiť výrazne naliehavú havarijnú alebo mimoriadnu situáciu.

Do kategórie s *vysokou prioritou* sú zahrnuté projekty s oporou vo VZN obce, projekty MAS, projekty s vydaným právoplatným stavebným povolením, príp. aj projekty s ukončeným procesom verejného obstarávania a projekty, na ktoré sa dajú získať zdroje z EŠIF a/alebo ich realizácia je zároveň nutná pre rozvoj obce.

Kategóriu so *strednou úrovňou* dôležitosti dopĺňajú projekty, ktoré majú možnosť byť spolufinancované z EŠIF a/alebo ich realizácia je zároveň vhodná pre rozvoj obce.

*Nízku a najnižšiu kategóriu* predstavujú projekty nachádzajúce sa vo fáze úvah (bez spracovania prvotných analýz, projektovej dokumentácie, stavebného povolenia a pod.).

Formulár č. F 3 (16) – Hodnotiacia tabuľka pre výber projektov

Kategória	Úroveň dôležitosti	Hodnotiace kritérium (opis podmienok pre zaradenie do priority)	Projekt
1	<b>Najvyššia</b>	a) projekty vyplývajúce zo zákona a/alebo legislatívy EÚ b) projekty riešiace havarijnú alebo mimoriadnu situáciu Splnená jedna z podmienok	3.2.2.;
2	<b>Vysoká</b>	a) projekty vyplývajúce a podporené v rámci VZN obce	
		b) projekty s právoplatným stavebným povolením a ukončeným VO	2.2.2; 3.1.2;
		c) projekty MAS	1.3.2; 1.3.3;
		d) projekty s vysokou podporou obyvateľov	3.2.1;
		e) projekty s potenciálom spolufinancovania z EŠIF a z iných zdrojov a/alebo projekty, ktorých realizácia je pre rozvoj obce nutná Splnená jedna z podmienok	2.3.1; 2.5.1;
3	<b>Stredná</b>	projekty s potenciálom spolufinancovania z EŠIF a iných zdrojov a/alebo projekty, ktorých realizácia je pre rozvoj obce vhodná	1.1.1; 1.2.1; 1.2.2; 1.2.3; 1.2.4; 1.3.1; 1.4.2; 1.5.1; 2.1.2; 2.3.2; 2.3.3; 2.4.1; 2.4.4;
4	<b>Nízka</b>	projekty definované ako zámery / v štádiu úvah	1.4.1; 2.1.1.; 2.3.4; 3.1.1; 3.2.1;
5	<b>Najnižšia</b>	ostatné	1.4.3; 2.4.2; 2.4.3; 2.5.2; 3.3.1;

Zdroj: Metodika na vypracovanie PHRaSR obce/obcí/VÚC 2015, vlastné spracovanie.



## Záver

Formulár č. Z (17) - Informácie o schválení a zverejnení PHSR

<b>Schválenie PHSR</b>	
<b>Dokument</b>	<p><b>Názov: Program hospodárskeho rozvoja a sociálneho rozvoja obce Čekovce na roky 2015 -2022</b></p> <p><b>Štruktúra dokumentu:</b> Program hospodárskeho a sociálneho rozvoja obce je strednodobý rozvojový dokument, ktorý je vypracovaný v súlade s cieľmi a prioritami ustanovenými v Národnej stratégii regionálneho rozvoja SR. Dokument je štruktúrovaný podľa zákona č. 539/2008 Z. z. o podpore regionálneho rozvoja v znení neskorších predpisov a podľa Metodiky na vypracovanie Programu hospodárskeho a sociálneho rozvoja obce/obcí/VÚC, vydanej Ministerstvom dopravy, výstavby a regionálneho rozvoja, verzia 2.0, február 2015.</p>
<b>Spracovanie</b>	<p><b>Forma spracovania:</b> spracovanie PHSR vykonala samospráva prostredníctvom interných zamestnancov.</p> <p><b>Obdobie spracovania:</b> <i>od júna do septembra 2015</i></p> <p><b>Externá odborná spolupráca:</b> predchádzajúci PHSR obce Čekovce na roky 2007 – 2013, z ktorého sme vychádzali, bol vypracovaný externou firmou.</p> <p><b>Účasť verejnosti a komunikácia s verejnosťou:</b> verejnosť bola vyzvaná participovať na procese spracovania PHSR prostredníctvom web stránky obce, sociálnych sietí, úradnej tabule, miestneho rozhlasu.</p> <p><b>Náklady na spracovanie:</b> výdavky na tvorbu programu boli financované z prostriedkov rozpočtu obce KZ 41 so zachovaním hospodárnosti, efektívnosti a účinnosti ich použitia.</p>
<b>Prerokovanie</b>	<p>Prerokovanie na obecnom zastupiteľstve: <b>22. 10. 2015</b></p> <p>Verejné pripomienkovanie: <b>od 08. 09. 2015 do 22. 10. 2015</b></p>
<b>Schválenie</b>	<p style="text-align: center;"><i>Obecné zastupiteľstvo uznesením č. 6/5/2015 ods. 2 písm. c)</i>  <b>z 5. zasadania obecného zastupiteľstva obce Čekovce, konaného dňa</b>  <b>22.10.2015</b>  <i>schválilo Program hospodárskeho rozvoja a sociálneho rozvoja obce</i>  <b>Čekovce na roky 2015 – 2022</b>  <b>bez výhrad.</b></p>

Zdroj: Weisová, Bernátová: Strategické plánovanie samosprávy, Municipalia 2012 podľa Metodika na vypracovanie PHRaSR obce/obcí/VÚC 2015, vlastné spracovanie.

.....  
**Pečiatka obce**

.....  
**Milan Gregáň**  
**starosta obce Čekovce**



## ZOZNAM BIBLIOGRAFICKÝCH ODKAZOV

ZAMKOVSKÝ, J. 2004. *Program hospodárskeho a sociálneho rozvoja obce, význam, štruktúra a základné metodické tézy*. Banská Bystrica: Centrum pre podporu miestneho aktivizmu, 2004. 19 s. ISBN 80-968918-4-7

VYSTOUPIL, J. et al. 2007. *Metody pro tvorbu strategických a programových dokumentů cestovního ruchu*, Brno: Masarykova univerzita, ekonomicko-správní fakulta, 2007. 111 s. ISBN 978-80-210-4290-2

PhDr. Pavol Kuka, CSc. 1996. *605 rokov obce Čekovce 1391 - 1996*, 1 vyd. Zvolen: Propag. odd. POS Zvolen, 1996. 38 s. ISBN 80-967582-4-1

Program odpadového hospodárstva obce Čekovce na roky 2011 – 2015, vypracovaný v zmysle vyhlášky MŽP SR č. 310/2013 Z. z. ktorou sa vykonávajú niektoré ustanovenia zákona o odpadoch, ENVI, s. r. o. 2014

Zákon NR SR č. 539/2008 Z. z o podpore regionálneho rozvoja v znení neskorších predpisov

Metodike na vypracovanie programu hospodárskeho rozvoja a sociálneho rozvoja obce/obcí/VÚC vo verzii 2.0, ktorú vo februári 2015 zverejnilo Ministerstvo dopravy, výstavby a regionálneho rozvoja Slovenskej republiky.

Zákona č. 369/1990 Z. z. o obednom zriadení v znení neskorších predpisov

Zákon č. 583/2004 Z. z. o rozpočtových pravidlách územnej samosprávy a o zmene a doplnení niektorých zákonov v znení neskorších predpisov.

Zákona č. 245/2003 Z. z. o integrovanej prevencii a kontrole znečisťovania životného prostredia a o zmene a doplnení niektorých zákonov

Stanovy miestnej akčnej skupiny Hontiansko-Novohradské partnerstvo

Koncepcia územného rozvoja Slovenska 2001, v znení KURS 2011

Návrh na regionálnu integrovanú územnú stratégiu BBSK 2014 - 2020

Územný plán veľkého územného celku BBK

PHSKR Banskobystrického samosprávneho kraja 2007 - 2013

Záverečný účet obce Čekovce 2014

Individuálna výročná správa obce Čekovce 2014

Plán hospodárskeho a sociálneho rozvoja obce Čekovce 2007-2013

Operačné programy v programovom období 2014 - 2020

Národný program reforiem 2015



Partnerská dohoda Slovenskej republiky 2014- 2020

Národná stratégia regionálneho rozvoja Slovenskej republiky 2020/30

Stratégia Európa 2020

Materiály Európskej komisie k programovému obdobiu 2014-2020 a politiky súdržnosti

### **Internetové zdroje**

[www.krupina.sk](http://www.krupina.sk)

[www.obecbzovik.sk](http://www.obecbzovik.sk)

[www.cekovce.ocu.sk](http://www.cekovce.ocu.sk)

[datacube.statistics.sk](http://datacube.statistics.sk)

[datacube.statistics.sk/SODB](http://datacube.statistics.sk/SODB)

[www.statistics.sk](http://www.statistics.sk)

[www7.statistics.sk](http://www7.statistics.sk)

[www.upsvar.sk](http://www.upsvar.sk)

[www.orsr.sk](http://www.orsr.sk)

[www.zrsr.sk](http://www.zrsr.sk)

[www.cdb.sk](http://www.cdb.sk)

[www.podnemapy.sk](http://www.podnemapy.sk)

[www.naseobce.sk](http://www.naseobce.sk)

[ec.europa.eu](http://ec.europa.eu)

[www.eu2020.gov.sk](http://www.eu2020.gov.sk)

[www.telecom.gov.sk](http://www.telecom.gov.sk)

[www.partnerskadohoda.gov.sk](http://www.partnerskadohoda.gov.sk)

[www.finance.gov.sk](http://www.finance.gov.sk)

[www.vucbb.sk](http://www.vucbb.sk)

[www.minv.sk](http://www.minv.sk),

[www.informatizacia.sk](http://www.informatizacia.sk),

[www.mpsr.sk](http://www.mpsr.sk),

[www.opzp.sk](http://www.opzp.sk),

[www.employment.gov.sk](http://www.employment.gov.sk),

[www.minedu.sk](http://www.minedu.sk),

[www.apa.sk](http://www.apa.sk)

[www.centire.com](http://www.centire.com)

[www.maps.google.com](http://www.maps.google.com)

[www.viamichelin.com](http://www.viamichelin.com)

[www.euprojekty.sk](http://www.euprojekty.sk)

[www.euroconsulting.sk](http://www.euroconsulting.sk)

[www.nsrv.sk](http://www.nsrv.sk)

[www.bbsk-invest.sk/sk/images/bbsk.jpg](http://www.bbsk-invest.sk/sk/images/bbsk.jpg)





## **POVINNÉ PRÍLOHY PHSR**

<b>Príloha 1</b>	<b>Formulár č. Ú 4 (18)</b>	<i>Zoznam členov pracovných skupín</i>
<b>Príloha 2</b>	<b>Formulár č. PP1 (19)</b>	<i>Zoznam analyzovaných koncepčných dokumentov</i>
<b>Príloha 3</b>	<b>Formulár č. PP 2 (20)</b>	<i>Zoznam použitých kvalitatívnych a kvantitatívnych dát</i>
<b>Príloha 4</b>	<b>Formulár č. Ú 5 (21)</b>	<i>Vzor Dohody o partnerstve</i>
<b>Príloha 5</b>	<b>Formulár č. R 1 (22)</b>	<i>Akčný plán na daný rozpočtový rok s výhľadom na 2 roky (<math>x + 2</math>)</i>
<b>Príloha 6</b>	<b>Formulár č. Ú 6 (23)</b>	<i>Ex-post hodnotenie predchádzajúceho PHSR</i>



**Príloha 1**

*Formulár č. Ú 4 (18) – Zoznam členov pracovných skupín*

<b>Zoznam členov pracovných skupín</b>	
<b>Funkcia v strategickom plánovaní</b>	<b>Funkcia v pracovnom zaradení</b>
Gestor	štatutárny zástupca
Koordinátor, metodik	samostatný odborný referent úradu
Členovia riadiaceho tímu, spolupracovníci, poradný orgán	poslanci obecného zastupiteľstva
<b>Organizácia, inštitúcia</b>	<b>Funkcia</b>
<b>Interní odborníci</b>	
Spoločný obecný úrad	oddelenie sociálnych vecí, ochrany prírody a krajiny, stavebný úrad, pozemné komunikácie
Materská škola	riaditeľka materskej školy
<b>Externí odborníci</b>	
Štatistický úrad	získanie štatistických údajov
Obvodné oddelenie policajného zboru	referent registra obyvateľov

Zdroj: Weisová, Bernátová: Strategické plánovanie samosprávy, Municipalia 2012 podľa Metodika na vypracovanie PHRaSR obce/obcí/VÚC 2015, vlastné spracovanie.



**Príloha 2**

*Formulár č. PP 1 - Zoznam analyzovaných koncepcných dokumentov*

<b>Zoznam analyzovaných koncepcných dokumentov</b>				
<b>Názov dokumentu</b>	<b>Platnosť dokumentu</b>	<b>Úroveň dokumentu</b>	<b>Oblasť dát/téma</b>	<b>Webová stránka / Zdroj dát</b>
<b>Plán hospodárskeho a sociálneho rozvoja obce Čekovce 2007-2013</b>	2013	miestna	východiskový dokument	Obecný úrad
<b>Individuálna výročná správa obce Čekovce</b>	2014	miestna	Rozpočet obce, štruktúra majetku a cudzích zdrojov	Obecný úrad
<b>Záverečný účet obce Čekovce</b>	2014	miestna	Rozpočet obce, štruktúra majetku a cudzích zdrojov	Obecný úrad
<b>Program odpadového hospodárstva obce</b>	2011 - 2015	miestna	odpadové hospodárstvo	Obecný úrad
<b>PHSKR Banskobystrického samosprávneho kraja</b>	2007 - 2013	regionálna	analýza vonkajšieho prostredia, východiskový dokument	www.vucbb.sk
<b>Územný plán veľkého územného celku BBK</b>	od 2001	regionálna	územné plánovanie, analýza vonkajšieho prostredia	www.vucbb.sk
<b>Návrh na regionálnu integrovanú územnú stratégiu BBSK</b>	2014 - 2020	regionálna	analýza vonkajšieho prostredia, východiskový dokument	www.vucbb.sk
<b>Koncepcia územného rozvoja Slovenska 2001, v znení KURS 2011</b>	od 2001	národná	východiskový dokument	www.telecom.gov.sk
<b>Operačné programy v programovom období 2014 - 2020</b>	2014 - 2020	národná	operačné programy, zdroje financovania analýza vonkajšieho prostredia	www.partnerskadohoda.gov.sk, www.minv.sk, www.informatizacia.sk, www.mpsr.sk, www.opzp.sk, www.employment.gov.sk, www.minedu.sk, www.apa.sk
<b>Národný program reforiem</b>	2015	národná	analýza vonkajšieho prostredia	www.finance.gov.sk



<b>Partnerská dohoda Slovenskej republiky</b>	2014-2020	národná	východiskový dokument	www.partnerskadohoda.gov.sk
<b>Národná stratégia regionálneho rozvoja Slovenskej republiky</b>	2020/30	národná	východiskový dokument	www.telecom.gov.sk
<b>Stratégia Európa 2020</b>	2020	nadnárodná	východiskový dokument	www.eu2020.gov.sk
<b>Materiály Európskej komisie k programovému obdobiu 2014-2020 a politiky súdržnosti</b>	2014 - 2020	nadnárodná	východiskové dokumenty	ec.europa.eu

Zdroj: Metodika na vypracovanie PHRaSR obce/obcí/VÚC 2015, vlastné spracovanie.

*Formulár č. PP 2 - Zoznam použitých kvalitatívnych a kvantitatívnych dát*

<b>Zoznam použitých kvalitatívnych a kvantitatívnych dát</b>		
<b>Oblasť dát/téma</b>	<b>Zdroj údajov</b>	<b>Webová stránka</b>
<b>Demografia</b>	Obec Čekovce Štatistický úrad SR Databáza regionálnej štatistiky, obecná štatistika Ústredie práce, sociálnych vecí a rodiny Sčítanie obyvateľov, domov a bytov 2011	www.cekovce.ocu.sk, www.naseobce.sk www.statistics.sk www7.statistics.sk datacube.statistics.sk www.upsvar.sk datacube.statistics.sk/SODB
<b>Prírodné zdroje</b>	Výskumný ústav pôdoznalectva a ochrany pôdy	www.podnemapy.sk
<b>Miestne hospodárstvo</b>	Obec Čekovce Databáza regionálnej štatistiky, obecná štatistika Sčítanie obyvateľov, domov a bytov 2011 Ústredie práce, sociálnych vecí a rodiny Obchodný register Živnostenský register	www.cekovce.ocu.sk www7.statistics.sk datacube.statistics.sk datacube.statistics.sk/SODB www.upsvar.sk www.orsr.sk www.zrsr.sk
<b>Technická infraštruktúra</b>	Slovenská správa ciest	www.cdb.sk
<b>Bývanie</b>	Obec Čekovce Sčítanie obyvateľov, domov a bytov 2011 Štatistický úrad SR	www.cekovce.ocu.sk, datacube.statistics.sk/SODB www.statistics.sk
<b>Výchova a vzdelávanie</b>	Obec Čekovce Obecná štatistika	www.cekovce.ocu.sk datacube.statistics.sk
<b>Zdravotná a sociálna starostlivosť</b>	Mesto Krupina Obec Bzovík	www.krupina.sk www.obecbzovik.sk

Zdroj: Metodika na vypracovanie PHRaSR obce/obcí/VÚC 2015, vlastné spracovanie.



**Príloha 3**

<b>BBSK</b>	Banskobystrický samosprávny kraj	<b>MŽP</b>	Ministerstvo životného prostredia
<b>ČOV</b>	Čistička odpadových vôd	<b>MV</b>	Ministerstvo vnútra
<b>CLLD</b>	Miestny rozvoj vedený komunitou	<b>ÚV</b>	Úrad vlády
<b>DSS</b>	Domov sociálnych služieb	<b>MPRV</b>	Ministerstvo pôdohospodárstva a rozvoja vidieka
<b>DHZ</b>	Dobrovoľný požiarny zbor	<b>BSK</b>	Bratislavský samosprávny kraj
<b>EŠIF</b>	Európske štrukturálne a investičné fondy	<b>MH</b>	Ministerstvo hospodárstva
<b>EÚ</b>	Európska únia	<b>IZM</b>	Iniciatíva na podporu zamestnanosti mladých ľudí
<b>ha</b>	Hektár	<b>ISMR</b>	Integrovaná stratégia miestneho rozvoja
<b>EFRR</b>	Európsky fond regionálneho rozvoja	<b>OCÚ</b>	Obecný úrad
<b>ESF</b>	Európsky sociálny fond	<b>OZE</b>	Obnoviteľné zdroje energie
<b>KF</b>	Kohézny fond	<b>POH</b>	Program odpadového hospodárstva
<b>ENRF</b>	Európsky námorný a rybársky fond	<b>PO</b>	Prioritná oblasť
<b>EPFRV</b>	Európsky poľnohospodársky fond pre rozvoj vidieka	<b>PZ</b>	Poľovnícke združenie
<b>EPZF</b>	Európsky poľnohospodársky záručný fond	<b>RIÚS</b>	Regionálna integrovaná územná stratégia
<b>FEAD</b>	Fond Európskej pomoci pre najodkázanejšie osoby	<b>SR</b>	Slovenská republika
<b>IROP</b>	Integrovaný regionálny operačný program	<b>SVP, š. p.</b>	Slovenský vodohospodársky podnik, š. p.
<b>KURS</b>	Koncepcia územného rozvoja Slovenska	<b>SODB</b>	Sčítanie obyvateľov, domov, bytov
<b>MAS</b>	Miestna akčná skupina	<b>ŠFRB</b>	Štátny fond rozvoja bývania
<b>MHD</b>	Mestská hromadná doprava	<b>ŠU SR</b>	Štatistický úrad Slovenskej republiky
<b>MŠVVŠ</b>	Ministerstvo školstva, vedy, výskumu a športu	<b>ÚPSVaR</b>	Ústredie práce, sociálnych vecí a rodiny
<b>MDVRR</b>	Ministerstvo dopravy, výstavby a regionálneho rozvoja	<b>TTP</b>	Trvalé trávne porasty
<b>MPSVR</b>	Ministerstvo práce, sociálnych vecí a rodiny	<b>UoZ</b>	Uchádzač o zamestnanie
		<b>VÚC</b>	Vyšší územný celok
		<b>VZN</b>	Všeobecne záväzné nariadenie
		<b>VO</b>	Verejné obstarávanie



## Formulár č. Ú 5 – Vzor Dohody o partnerstve

<b>Názov dokumentu</b>	Dohoda o partnerstve pri realizácii Programu hospodárskeho a sociálneho rozvoja obce Čekovce
<b>Obdobie platnosti</b>	2015 – 2022
<b>Predmet dohody</b>	spolupráca pri realizácii Programu rozvoja pomoc a spolupráca pri organizácii spoločenských aktivít v obci pomoc a spolupráca pri rozvoji cestovného ruchu v obci
<b>Účastníci dohody</b>	<ul style="list-style-type: none"> <li>▪ Obec Čekovce</li> <li>▪ Včelárstvo Jozef Ľupták</li> <li>▪ Pohostinstvo Vona</li> <li>▪ PZ Briač</li> <li>▪ Urbár – pozemkové spoločenstvo</li> <li>▪ Občianske združenie rodinné centrum dom rodiny</li> <li>▪ Občianske združenie miestna akčná skupina Hontiansko-Novohradské partnerstvo</li> </ul>
<b>Riadenie procesu</b>	finančná, materiálna a personálna podpora konkrétnych aktivít/projektov
<b>Financovanie</b>	spoločných projektov a podporovaných aktivít podľa potreby

Zdroj: Weisová, Bernátová: Strategické plánovanie samosprávy, Municipalia 2012 podľa Metodika na vypracovanie PHRaSR obce/obcí/VÚC 2015, vlastné spracovanie, vlastné spracovanie.





Formulár č. R 1 – Akčný plán (Zdroj: Metodika na vypracovanie PHRaSR obce/obcí/VÚC 2015, vlastné spracovanie.)

Priorita 1 - HOSPODÁRSKA							
Opatrenie, projekt/aktivita	Zodpovedný	Termín (rok)	Zdroje financovania	Financovanie v (tis. eur)	Realizácia	Dopad na rozpočet	Ukazovateľ výstupu
<b>1.1. Podpora malého a stredného podnikania</b>							
<b>Aktivita 1.1.1.</b> Zlepšovanie podmienok pre ekonomickú aktivitu obyvateľov, rozvoj podnikania	OcÚ	každý rok od 2015	rozpočet obce, podnikateľské subjekty, EŠIF, iné grantové schémy	podľa potreby	súkromný sektor	žiadny	2 podporení podnikateľov, 1 predajný stánok/počet
<b>1.2. Rozvíjanie turistickej infraštruktúry</b>							
<b>Projekt 1.2.1.</b> Vytvorenie turisticky zaujímavých objektov a budov v obci	OcÚ	2016	rozpočet obce, EŠIF, podnikateľské subjekty, iné grantové schémy	podľa potreby	verejný sektor	stredný	4 turisticky zaujímavé objekty/počet
<b>Aktivita: 1.2.4.</b> Spolupráca na rozvoji turizmu, cestovného ruchu s podnikateľskými subjektmi na území obce	OcÚ	od 2015 priebežne	rozpočet obce, podnikateľské subjekty	podľa potreby	súkromný sektor	nízky	2 spolupracujúci podnikatelia/počet
<b>1.3. Skvalitnenie miestnej dopravnej infraštruktúry</b>							
<b>Projekt 1.3.1</b> Rekonštrukcia miestnych komunikácií	OcÚ	2016	rozpočet obce, EŠIF, iné grantové schémy, MAS	250,00	verejný sektor	vysoký	2000 m zrekonštruovaných ciest/m
<b>Projekt 1.3.2.</b> Výstavba chodníka	OcÚ	2017	rozpočet obce, MAS	podľa potreby	verejný sektor	stredný	300 m vystavaného chodníka/m
<b>Projekt 1.3.3.</b> Rekonštrukcia mostov a lávok cez potok	OcÚ	2017	rozpočet obce, MAS	podľa potreby	verejný sektor	stredný	3 zrekonštruované mosty/počet
<b>1.4. Dobudovanie a zlepšenie technickej infraštruktúry</b>							
<b>Projekt 1.4.3.</b> Obnova verejného osvetlenia	OcÚ	2016	rozpočet obce	1,00	verejný sektor	nízky	18 ks nových úsporných žiaroviek/ks
<b>1.5. Spolupráca s okolitými a partnerskými obcami</b>							
<b>Aktivita 1.5.1.</b> Rozvoj partnerskej spolupráce	OcÚ	od 2015 priebežne	rozpočet obce, rozpočet partnerov	podľa potreby	verejný sektor	nízky	3 podporené partnerské projekty/počet
Prioritná oblasť 2. SOCIÁLNA							
<b>2.2. Zvyšovanie bezpečnosti obyvateľstvo</b>							
<b>Projekt 2.2.1.</b> Výbudovanie kamerového systému v obci	OcÚ	2015	rozpočet obce, EŠIF, iné grantové schémy	26,00	verejný sektor	stredný	8 osadených kamier / počet
<b>2.3. Zlepšenie kvality sociálnej infraštruktúry a verejných budov</b>							
<b>Projekt 2.3.1</b> Rekonštrukcia miestneho rozhlasu	OcÚ	2016	rozpočet obce, EŠIF, ŠR, iné grantové schémy	10,00	verejný sektor	stredný	20 vymenených bodov rozhlasu



<b>Projekt</b> 2.3.2. <i>Rekonštrukcia budovy OcÚ a kultúrneho domu</i>	OcÚ	2017	rozpočet obce, EŠIF, iné grantové schémy	podľa potreby	verejný sektor	vysoký	zrekonštruovaný objekt/počet
<b>Projekt</b> 2. 3. 3. <i>Rekonštrukcia požiarnej zbrojnice</i>	OcÚ	2016	rozpočet obce, EŠIF, ŠR, iné grantové schémy	10,00	verejný sektor	stredný	zrekonštruovaný objekt/počet
<b>2. 4. Kultúrna infraštruktúra a šport</b>							
<b>Projekt</b> 2. 4. 1. <i>Rekonštrukcia nevyužívaných objektov pre komunitnú/spolkovú činnosť</i>	OcÚ	2016	rozpočet obce, EŠIF, zdroje mimovládnych organizácií, iné grantové schémy	132,00	verejný sektor	vysoký	zrekonštruovaný objekt/počet
<b>Aktivita</b> 2. 4. 2. <i>Podpora kultúrnych a športových podujatí</i>	OcÚ	od 2015 priebežne	rozpočet obce, VÚC, MAS	podľa potreby	verejný sektor	nízky	podporené kultúrne a športové podujatia/počet
<b>Aktivita</b> 2. 4. 3 <i>Podpora voľnočasových aktivít/ krúžkov/ spoločenstiev</i>	OcÚ	od 2015 priebežne	rozpočet obce, VÚC, MAS	podľa potreby	verejný sektor	nízky	podporené voľnočasové aktivity/krúžky/spolky/počet
<b>Projekt</b> 2. 4. 4. <i>Výstavba detských ihrísk</i>	OcÚ	2017	rozpočet obce, EŠIF, iné grantové schémy	20,00	verejný sektor	stredný	1 vystavané ihrisko / počet
<b>2. 5. Rekonštrukcia a skvalitnenie materiálo-technického vybavenia materskej školy</b>							
<b>Projekt</b> 2. 5. 1 <i>Rekonštrukcia materskej školy so školskou jedálňou</i>	OcÚ	2016	rozpočet obce, EŠIF, MŠ SR,	99,00	verejný sektor	vysoký	zrekonštruovaný objekt/počet
<b>Aktivita</b> 2. 5. 2. <i>Skvalitnenie materiálo-technického vybavenia materskej školy so školskou jedálňou</i>	OcÚ	od 2015 priebežne	rozpočet obce, MŠ SR	podľa potreby	verejný sektor	stredný	1 vystavané ihrisko/počet
<b>Prioritná oblasť 3 Environmentálna</b>							
<b>3. 1. Formovanie obrazu krajiny, priestorové a funkčné usporiadanie územia obce</b>							
<b>Aktivita</b> 3. 1. 1. <i>Usporiadanie vlastníckych vzťahov k pozemkom obce</i>	OcÚ	od 2015 priebežne	rozpočet obce	podľa potreby	súkromný sektor	nízky	výmera usporiadaných pozemkov/ha
<b>Projekt</b> 3. 1. 2. <i>Územné plánovanie</i>	OcÚ	2015	rozpočet obce, MVaRR SR,	12,00	verejný sektor	stredný	vypracovaný územný plán/počet
<b>3. 2. Odpadové hospodárstvo</b>							
<b>Projekt</b> 3. 2. 1. <i>Výstavba obecného kompostoviska a zavedenie komunitného kompostovania</i>	OcÚ	2016	rozpočet obce, MŽP SR	49,00	verejný sektor	vysoký	nárast objemu zhodnocovaného BRKO
<b>Projekt</b> 3. 2. 2. <i>Výbudovanie zberného dvora na separovanie komunálneho odpadu</i>	OcÚ	2017	rozpočet obce, MŽP SR	30,00	verejný sektor	vysoký	vybudovaný zberný dvor/počet
<b>3. 3. Zdravé životné prostredie</b>							
<b>Aktivita</b> 3. 3. 1. <i>Stanovenie záväzných regulatívov na ochranu životného prostredia a sankčných opatrení pri ich nedodržiavaní, zvýšenie environmentálneho povedomia obyvateľov</i>	OcÚ	od 2015 priebežne	rozpočet obce	podľa potreby	verejný, súkromný sektor	nízky	vypracované predpisy, zrealizované verejné školenia kurzy/počet
<b>Aktivita:</b> 3. 3. 2. <i>Monitorovanie územia a likvidácia čiernych skládok odpadu</i>	OcÚ	od 2015 priebežne	rozpočet obce, MŽP SR	podľa potreby	verejný a súkromný sektor	stredný	4 zlikvidované skládky/počet



Formulár č. Ú 6 – Ex-post hodnotenie predchádzajúceho PHSR

Príloha 6

v tis. EUR																			
č.	Názov investície – projektu (obec, okres)	Číslo a názov aktivity	Klasifikácia investície (stavby) - triedy	Rok začatia	Ukážka	Cena podľa vykonávacieho projektu		Objem finančných prostriedkov rok spolu			Finančné prostriedky podľa zdrojov								
				Rok ukončenia	Merná jednotka	Celkom	Z toho stavebná časť	Rok	Objem finančných prostriedkov	Z toho verejné investície	Štátny rozpočet	Rozpočet samosprávneho kraja	Rozpočet obce	Štátny účelové fondy	Úvery so zárukou štátu	Rozpočet EÚ	Kód OP	Súkromné zdroje	Iné zdroje
0	1	2	3	4	5	6	7	8	9	10	11	12	13	14	15	16	17	18	19
1	Rekonštrukcia miestnych komunikácií v obci Čekovce PRV SR 2007-2013  3. 4. 2. Obnova a rozvoj obcí. Poskytovateľ podpory PPA	3. 1. Zabezpečenie dobrého stavu cestných komunikácií a natiiahnutie nového koberca po celej dĺžke miestnych komunikácií	2111 – Cestné komunikácie	2010	620 m zrekónštr. cesty	105 480,4	82 265,93	2010	105 480,40	105 480,40	17 365,75		36 017,37			52 097,22			
				2010	m														
2	Oprava verejného osvetlenia v obci Čekovce poskytovateľ MF SR	3.6. Obnova verejného osvetlenia v obci	2224 - Miestne elektrické a telekomunikačné rozvody a vedenia	2009	34 obnovených svietidiel	7 239,75	7 239,75	2009	7 239,75	7 239,75	6 000,00		1 223,35						
				2009	počet														

Zdroj: Metodika na vypracovanie PHRaSR obce/obcí/VÚC 2015, vlastné spracovanie.

